計 画 平 面 図 (1) S=1:500

R7 施工延長 L=413.46m

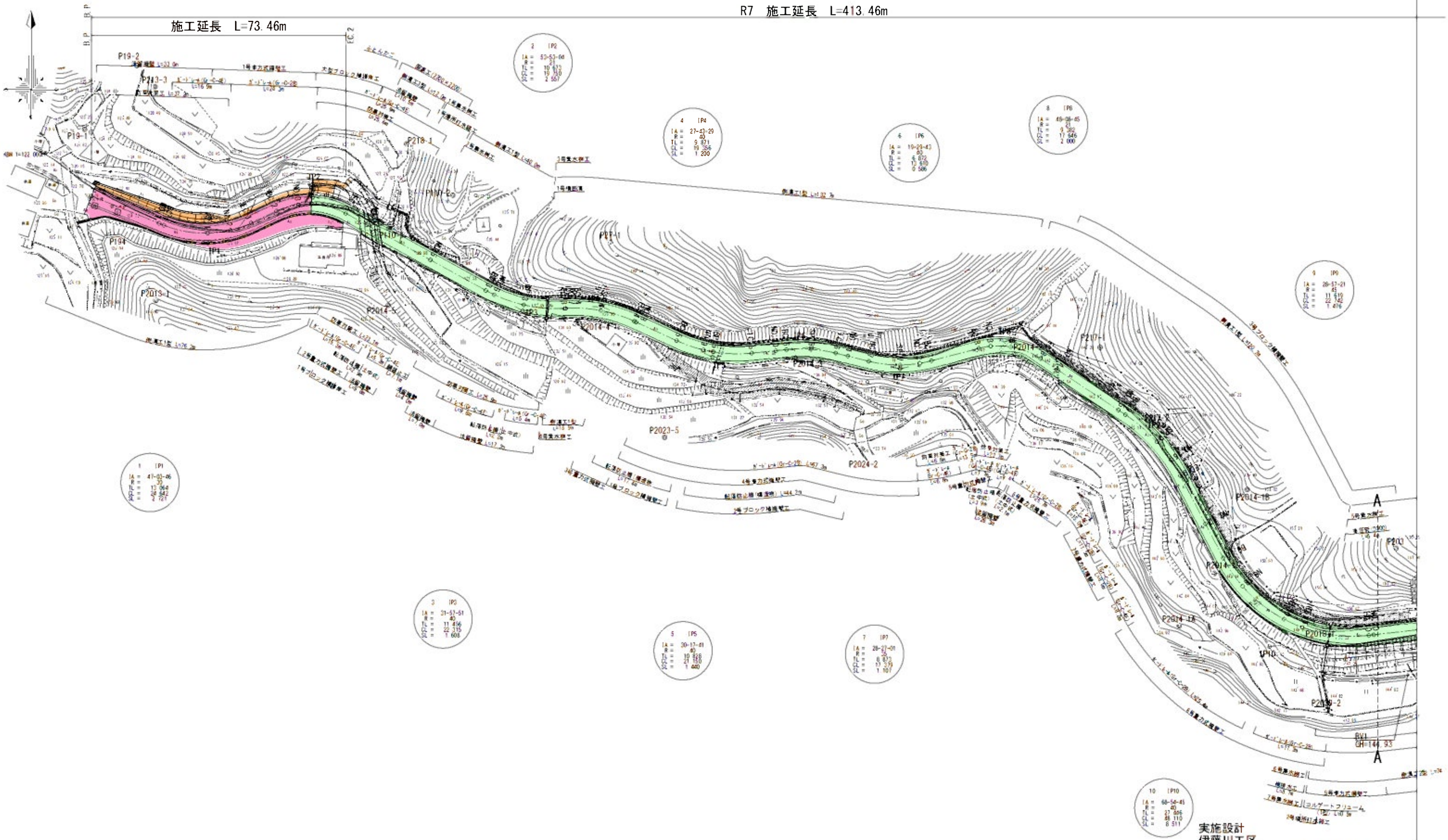

実施設計
伊藤川工区

年 度	令和7年度 道整備 第2号-4
工 事 名	町道伊藤川幕野川線道路新設工事
箇 所	日高郡日高川町大字伊藤川・幕野川地内
事務所名	日高川町役場 建設課

調 査		測 量		設 計		製 図	
計画平面図(1)				図面番号	1 / 59
縮 尺	1:500				

計画平面図 S=1:500

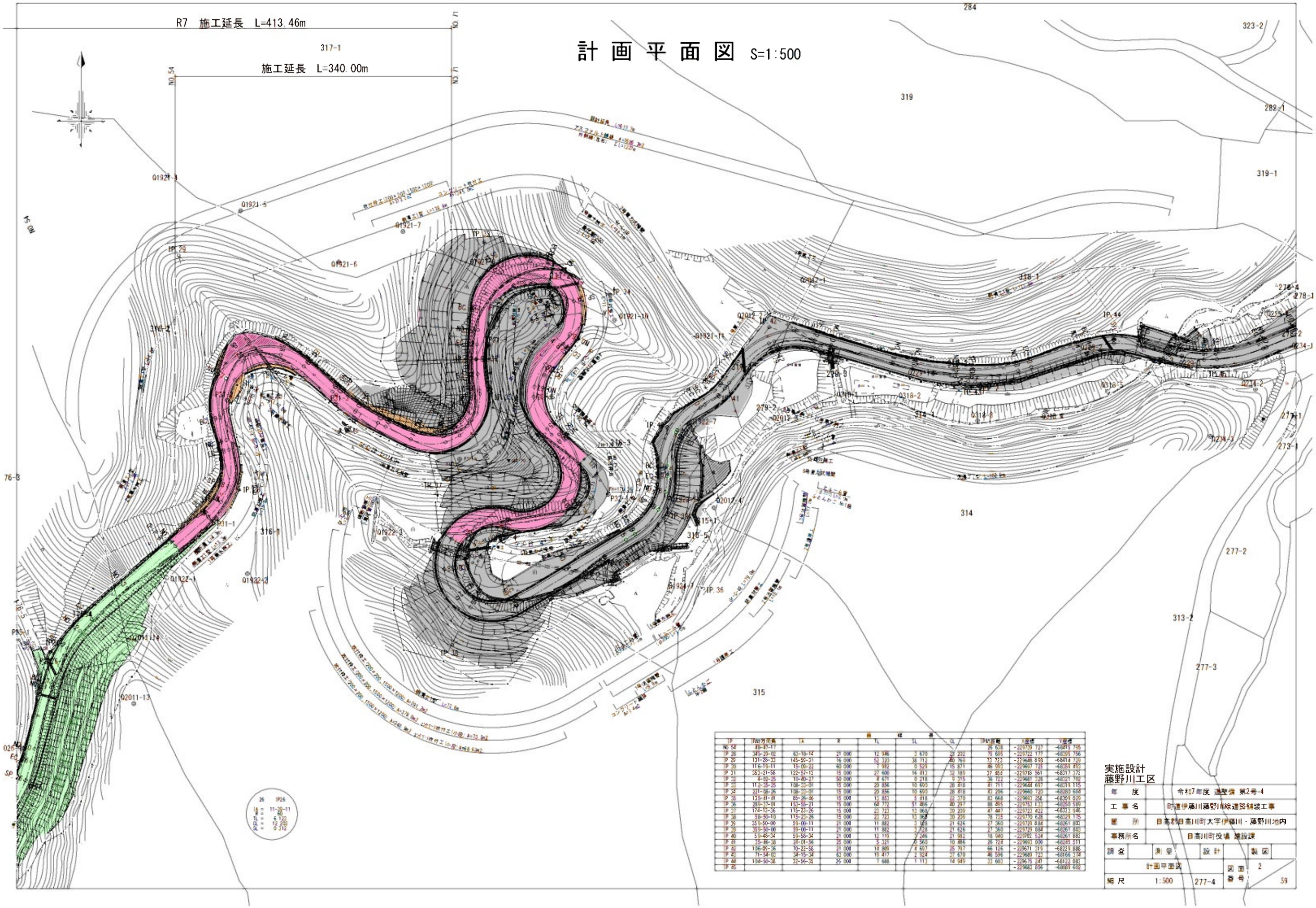

曲線表

IP	方向角	IA	R	TL	SL	CL	測点	X座標	Y座標
NO.54	46-41-11						25 628	-222729 727	-68415 755
IP.28	345-29-02	63-16-14	21.000	12.946	3.670	23.202	35 695	-222722 177	-68395 756
IP.29	131-28-33	145-59-31	16.000	52.320	38.712	60.769	73 723	-222648 898	-68414 129
IP.30	116-19-11	15-09-22	60.000	7.982	0.529	15.871	86 903	-222637 725	-68354 400
IP.31	353-21-58	122-57-13	15.000	27.600	16.813	32.180	37 484	-222718 561	-68317 372
IP.32	2-02-23	15-20-27	50.000	6.931	0.216	13.315	36 722	-222687 228	-68321 700
IP.33	112-25-25	108-23-01	15.000	20.856	10.600	26.618	61 111	-222648 607	-68319 115
IP.34	221-36-26	108-23-01	15.000	20.856	10.600	26.618	83 206	-222660 723	-68283 604
IP.35	135-01-01	85-26-46	15.000	13.851	5.818	22.170	83 668	-222691 258	-68301 020
IP.36	289-27-01	153-56-21	15.000	64.772	51.486	40.297	88 865	-222753 133	-68254 589
IP.37	174-13-36	115-23-26	15.000	23.723	13.068	30.209	47 887	-222723 422	-68333 948
IP.38	59-50-10	115-23-26	15.000	23.723	13.068	30.209	78 725	-222770 628	-68323 175
IP.39	359-50-00	59-06-11	21.000	11.882	3.128	21.626	27 363	-222728 884	-68261 803
IP.39	359-50-00	59-06-11	21.000	11.882	3.128	21.626	27 363	-222728 884	-68261 803
IP.40	59-48-34	59-58-34	21.000	12.119	3.286	21.982	18 940	-222702 524	-68261 882
IP.41	35-46-58	24-01-56	23.000	5.521	0.560	10.886	25 724	-222691 006	-68245 511
IP.42	106-09-36	70-22-58	21.000	16.809	4.607	25.757	66 126	-222671 319	-68224 888
IP.43	71-54-02	34-15-34	63.000	19.417	2.924	37.570	46 596	-222680 723	-68166 374
IP.44	104-50-38	32-56-35	26.000	7.688	1.113	14.949	33 603	-222675 247	-68122 083
IP.45								-222682 856	-68089 602

実施設計
藤野川工区

年度	令和7年度 道整備 第2号-4
工事名	町道伊藤川藤野川線道路舗装工事
箇所	目高郡日高川町大字伊藤川・藤野川地内
事務所名	目高川町役場 建設課
調査 / 測量 / 設計 / 製図	
計画平面図	図面番号 2 / 59
縮尺 1:500	277-4

計 画 縦 断 図 (1) H=1:500, V=1:200

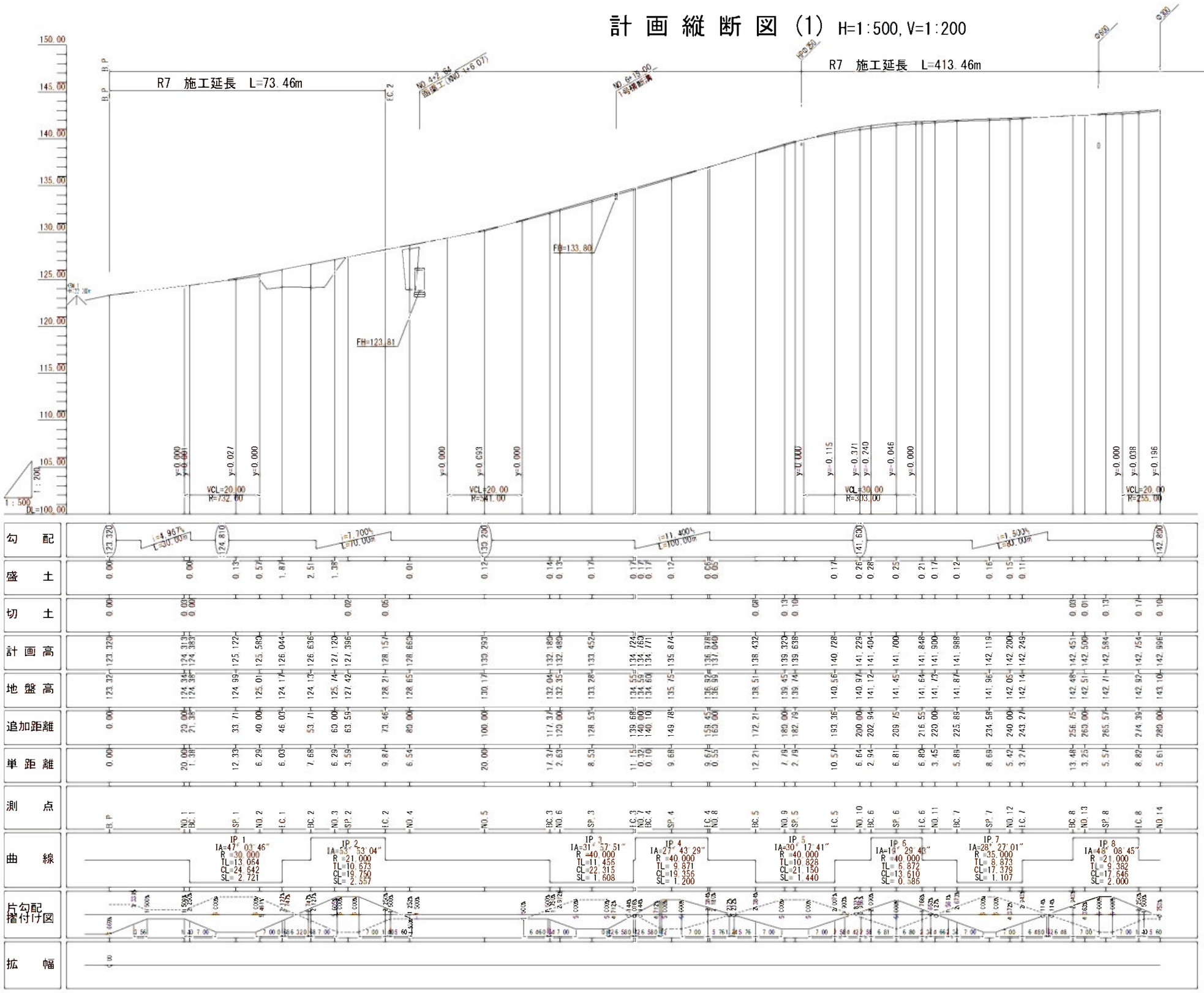

実施設計
伊藤川工区

年 度	令和7年度 道整備 第2号-4
工 事 名	町道伊藤川藤野川線道路舗装工事
箇 所	目黒郡目黒川町大字伊藤川・藤野川地内
事務所名	目黒川町役場 建設課
調査	測量 設計 製図
計画縦断図(1)	図面番号 3 / 59
縮尺 H=1:500, V=1:200	

計 画 縦 断 図 (1) H=1:500, V=1:200

R7 施工延長 L=413.46m

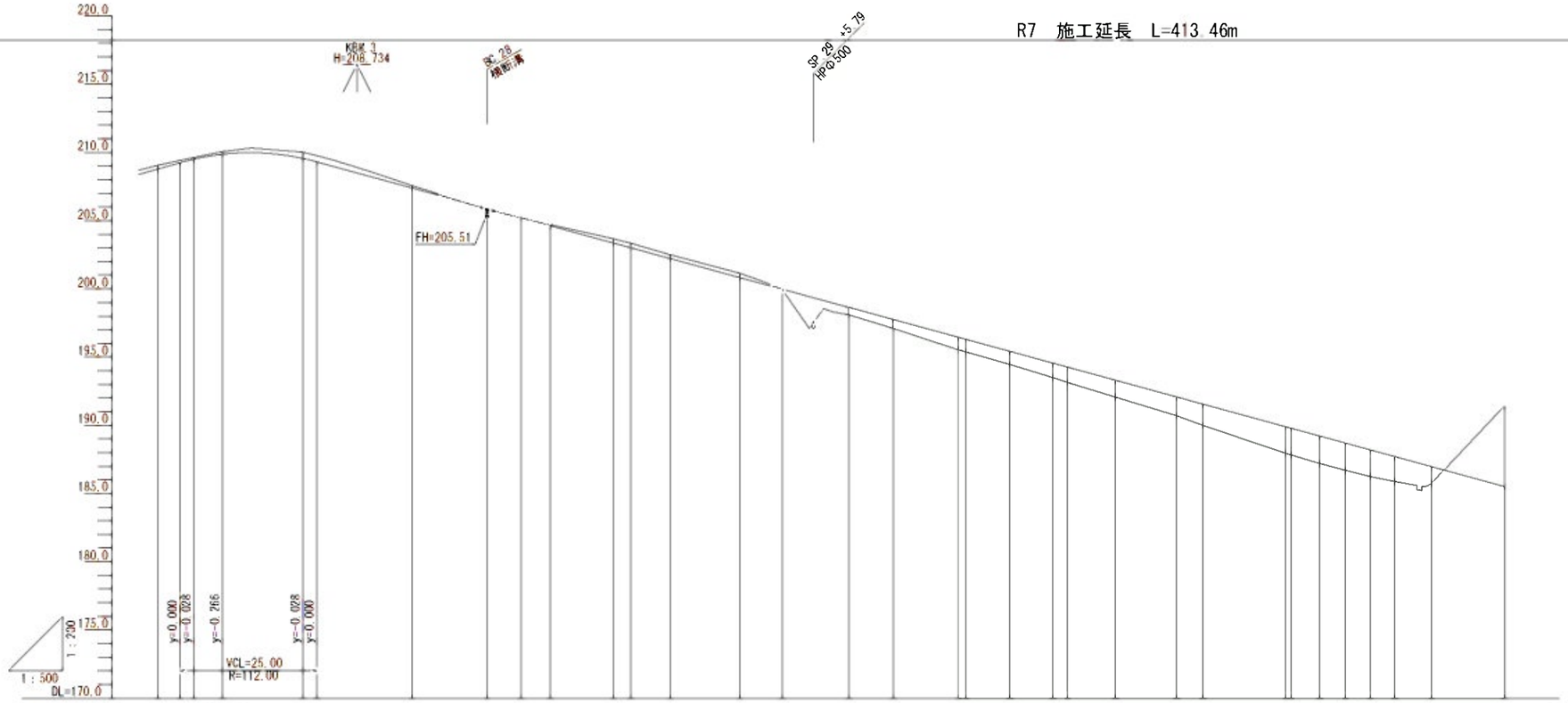

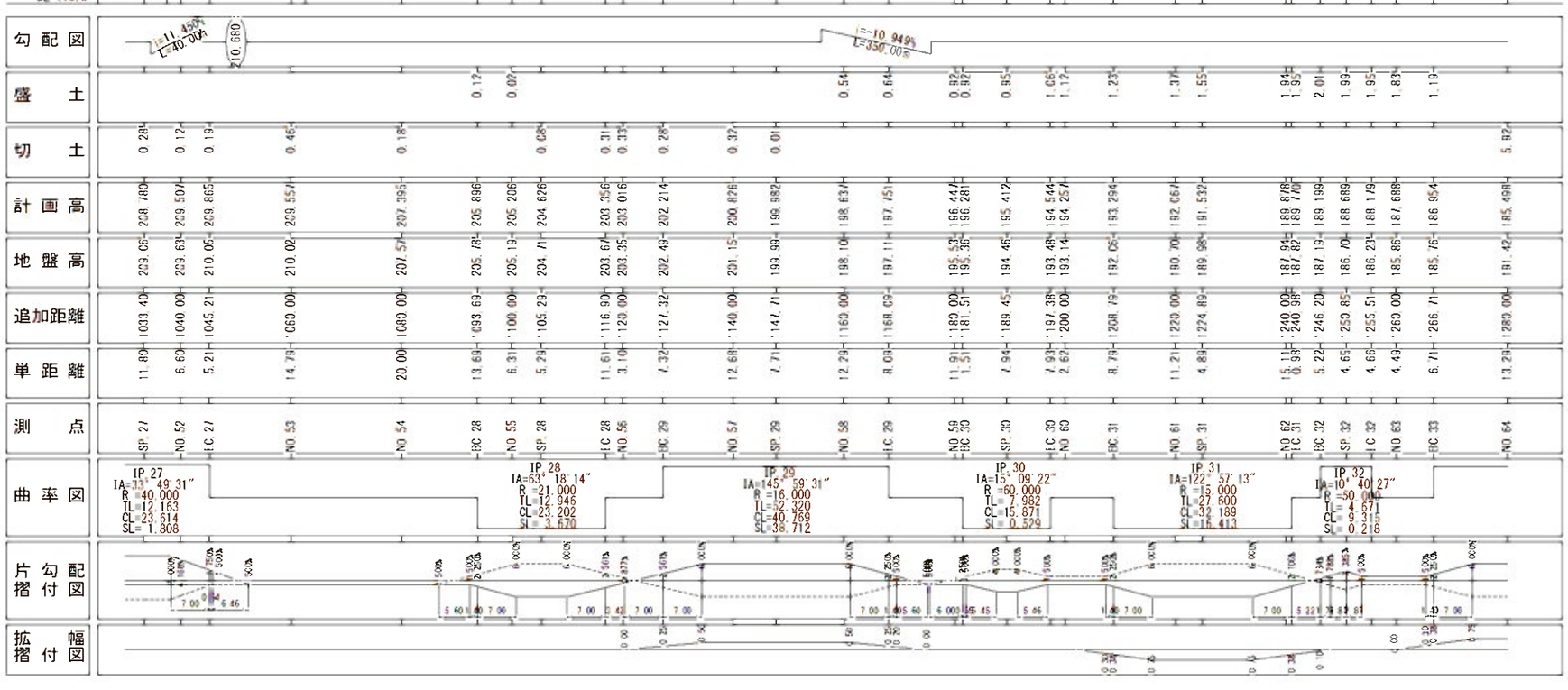

実施設計
藤野川工区

年度	令和7年度 道整備 第2号-4				
工事名	町道伊藤川藤野川線道路新設工事				
箇所	日高郡日高川町大字伊藤川・藤野川地内				
事務所名	日高川町役場 建設課				
調査	測量	設計	製図		
計画縦断図(1)			図面番号	4 / 59	
縮尺	H=1:500, V=1:200				

計 画 縦 断 図 (2) H=1:500, V=1:200

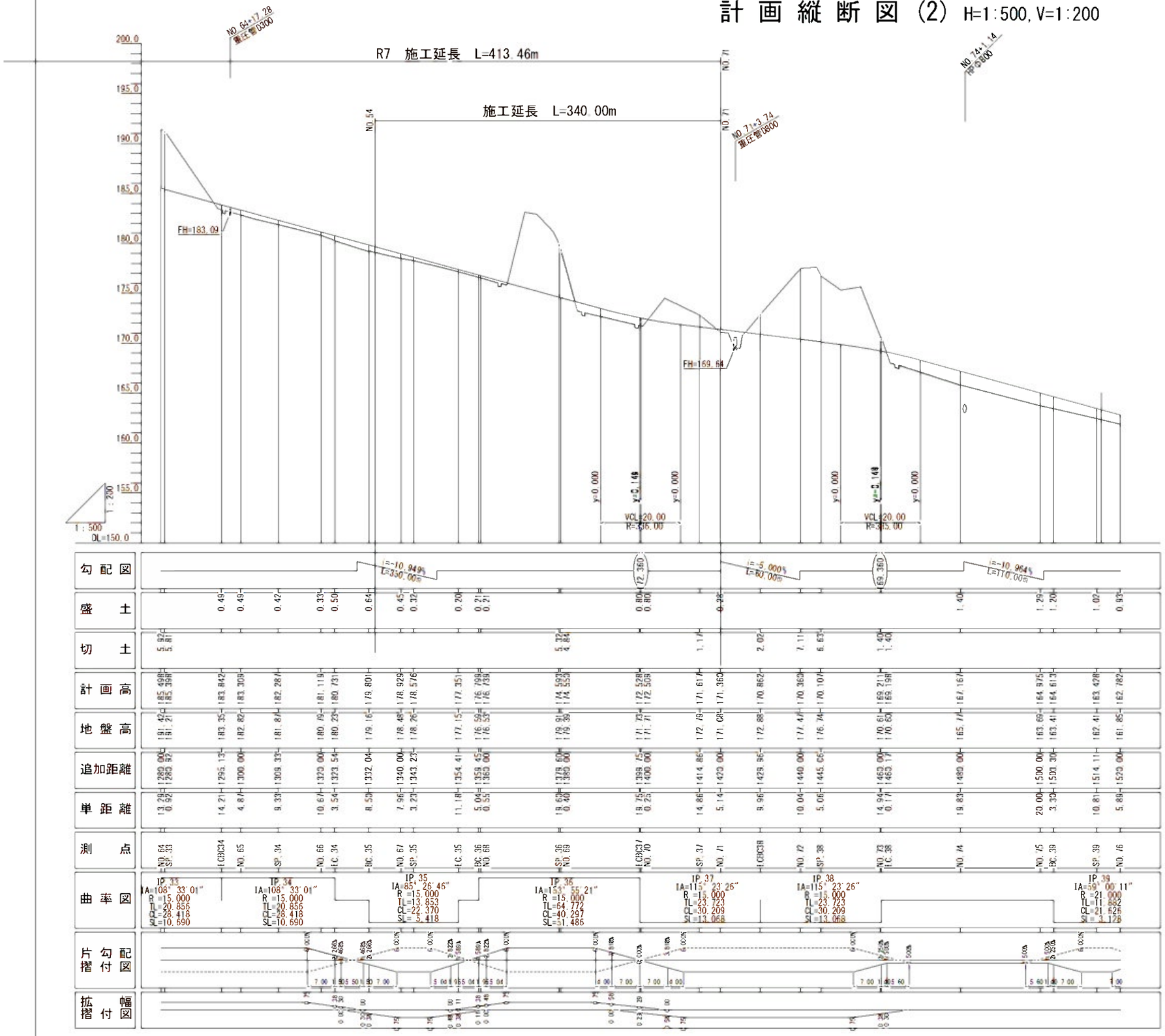

実施設計
藤野川工区

年度	令和7年度 道整備 第2号-4
工事名	町道伊藤川藤野川線道路新設工事
箇所	日高郡日高川町大字伊藤川・藤野川地内
事務所名	日高川町役場 建設課
調査 / 測量 / 設計 / 製図	
計画縦断図(2)	図面番号 5 / 59
縮尺	H=1:500, V=1:200

標準断面図(1)　S=1:100

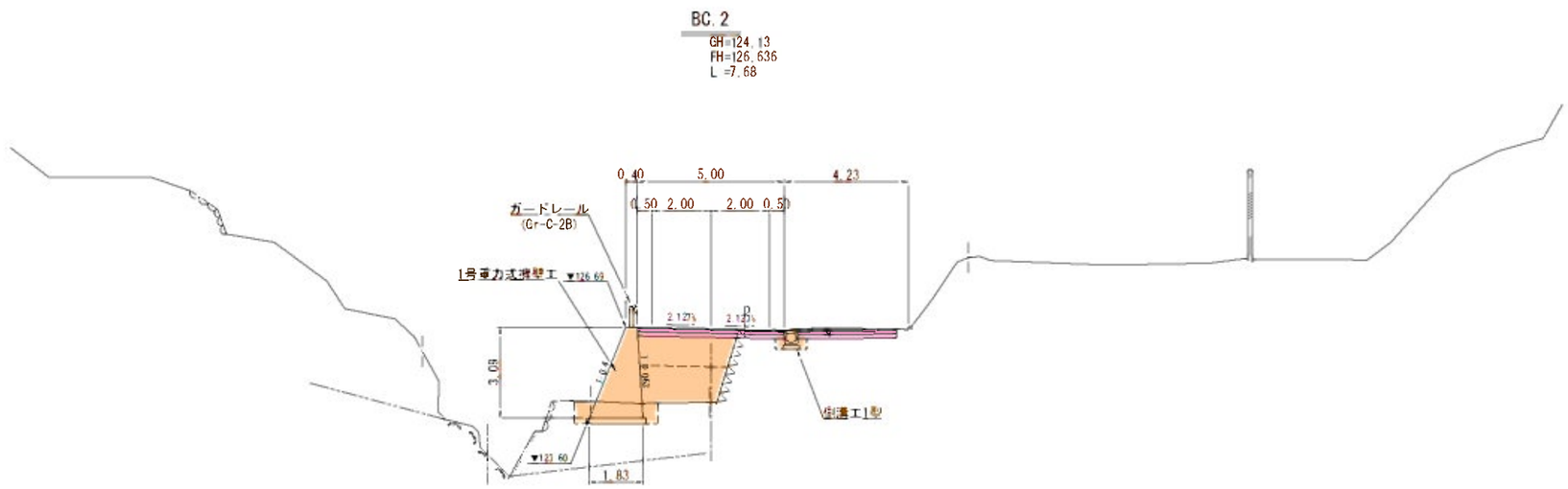

実施設計
伊藤川工区

年　度	令和7年度 道整備 第2号-4
工 事 名	町道伊藤川藤野川線道路舗装工事
箇　所	日高郡日高川町大字伊藤川・藤野川池内
事務所名	日高川町役場 建設課

調査		測量		設計		製図	
標準断面図(1)						図面番号	6 / 59
縮尺	1:100						

標 準 断 面 図 S=1:50

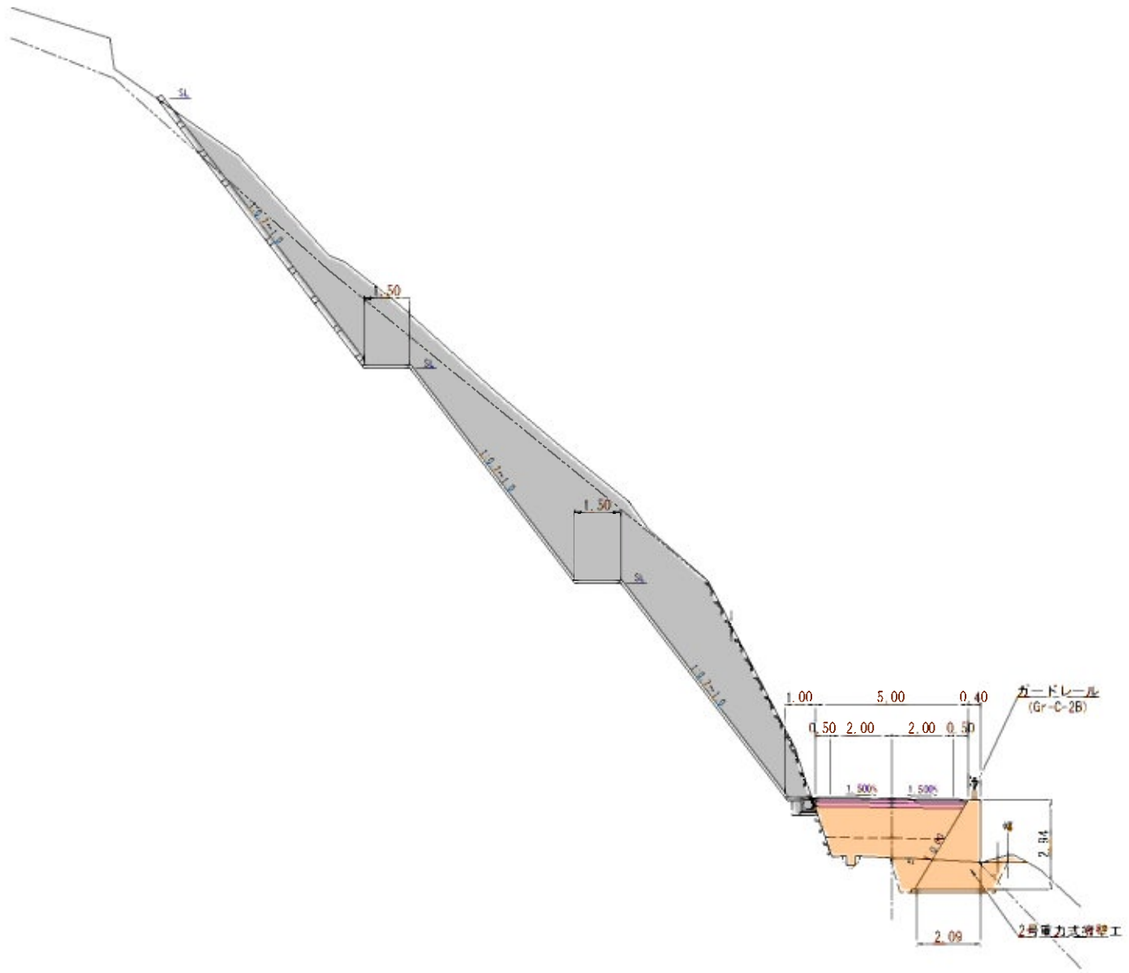

実施設計
藤野川工区

年 度	令和7年度 道整備 第2号-4
工 事 名	町道伊藤川藤野川線道路舗装工事
箇 所	日高郡日高川町大字伊藤川・藤野川地内
事務所名	日高川町役場 建設課

調 査		測 量		設 計		製 図	
標 準 断 面 図				図面番号	7 / 59		
縮 尺	1:100						

伊藤川藤野川線横断図(1)

S=1:100(A1)
S=1:200(A3)

BC_1(NO.1)
GH=124.38
FH=124.383
L =21.38

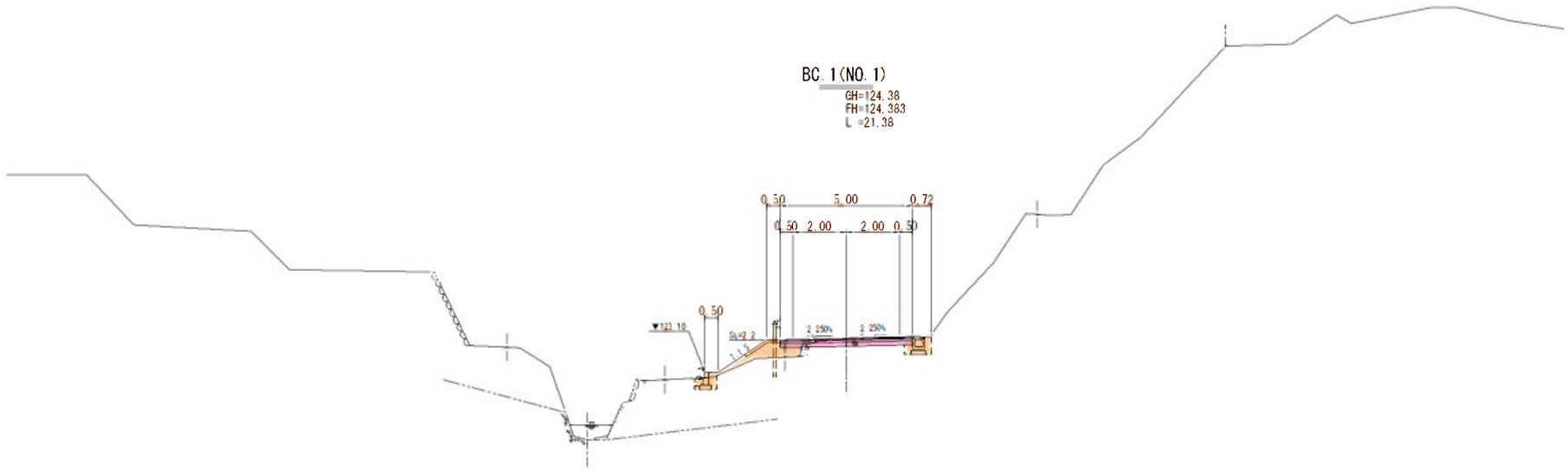

左側

土工			
掘削	片切	土砂	-
		岩	-
	オープン	土砂	0.3
		岩	-
盛土	路床		1.0
	路体	①	-
		②	-
		③	-
	土羽土		0.1
	路外		-
法面整形	盛土部		2.2
	切土部	土砂	-
		岩	-

取壊工	
As舗装版取壊し	1.63
Con舗装版取壊し	-
無筋Con取壊し	0.05

右側

土工			
掘削	片切	土砂	-
		岩	-
	オープン	土砂	0.8
		岩	-
盛土	路床		-
	路体	①	-
		②	-
		③	-
	土羽土		-
	路外		-
法面整形	盛土部		-
	切土部	土砂	-
		岩	-

取壊工	
As舗装版取壊し	[illegible]
Con舗装版取壊し	-
無筋Con取壊し	0.06

2.20

DL=115.00

B.P
GH=123.32
FH=123.320
L =0.00

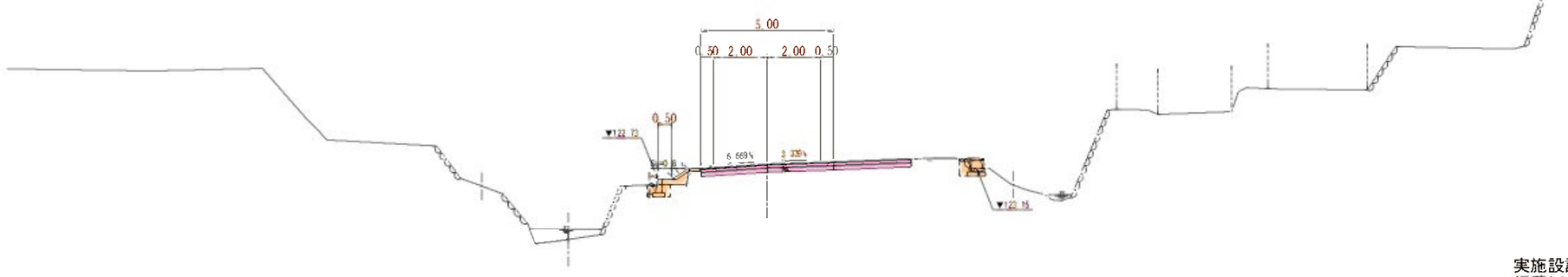

左側

土工			
掘削	片切	土砂	-
		岩	-
	オープン	土砂	0.6
		岩	-
盛土	路床		0.2
	路体	①	-
		②	-
		③	-
	土羽土		-
	路外		-
法面整形	盛土部		0.8
	切土部	土砂	-
		岩	-

取壊工	
As舗装版取壊し	2.55
Con舗装版取壊し	-
無筋Con取壊し	0.04

右側

土工			
掘削	片切	土砂	-
		岩	-
	オープン	土砂	1.4
		岩	-
盛土	路床		-
	路体	①	-
		②	-
		③	-
	土羽土		-
	路外		-
法面整形	盛土部		-
	切土部	土砂	-
		岩	-

取壊工	
As舗装版取壊し	5.42
Con舗装版取壊し	-
無筋Con取壊し	0.08

DL=115.00

実施設計
伊藤川工区

年度	令和7年度 道整備 第2号-4
工事名	町道伊藤川藤野川線道路補装工事
箇所	日高郡日高川町大字伊藤川・藤野川地内
事務所名	日高川町役場 建設課

調査		測量		設計		製図	

横断図(1)		図面番号	8 / 59
縮尺	1:100		

伊藤川藤野川線横断図(2)

S=1:100(A1)
S=1:200(A3)

NO. 2
GH=125.01
FH=125.580
L =6.29

左側

土工			
掘削	片切	土砂	-
		岩	-
	オープン	土砂	0.2
		岩	-
盛土	路床		0.7
	路体	①	-
		②	-
		③	-
	土羽土		-
	路外		0.2
法面整形	盛土部		-
	切土部	土砂	-
		岩	-

作業土工(1号土留め式擁壁)			
床掘	標準B	土砂	1.8
		岩	-
	標準S	土砂	2.3
		岩	-
埋戻	H1<1m		-
	1m≦H1<2m		2.1

取壊工	
As舗装版取壊し	-
Con舗装版取壊し	-
無筋Con取壊し	-

右側

土工			
掘削	片切	土砂	-
		岩	-
	オープン	土砂	0.5
		岩	-
盛土	路床		-
	路体	①	-
		②	-
		③	-
	土羽土		-
	路外		-
法面整形	盛土部		-
	切土部	土砂	-
		岩	-

取壊工		
As舗装版取壊し	~~4.67~~	3.61
Con舗装版取壊し	-	
無筋Con取壊し	0.04	

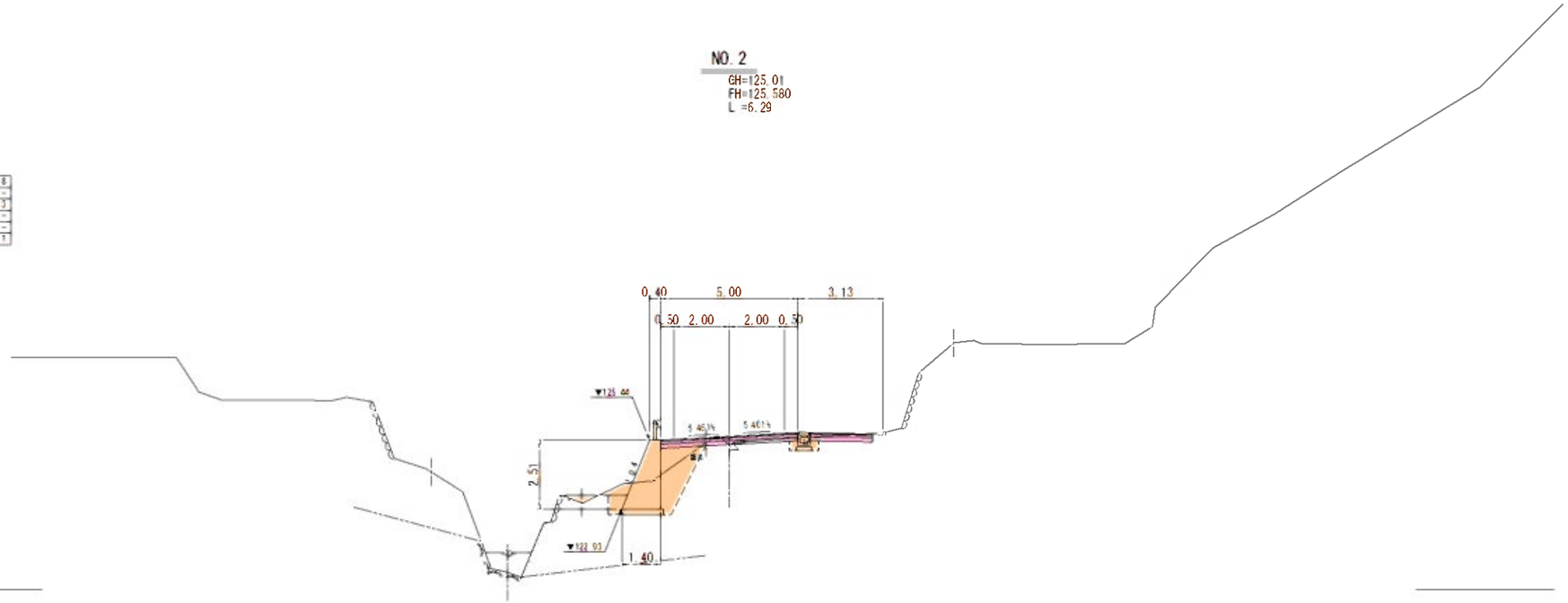

SP. 1
GH=124.99
FH=125.122
L =12.33

左側

土工			
掘削	片切	土砂	-
		岩	-
	オープン	土砂	0.1
		岩	-
盛土	路床		1.1
	路体	①	-
		②	-
		③	-
	土羽土		0.1
	路外		0.1
法面整形	盛土部		2.4
	切土部	土砂	-
		岩	-

作業土工(1号土留め式擁壁)			
床掘	標準B	土砂	1.3
		岩	-
	標準S	土砂	0.5
		岩	-
埋戻	H1<1m		1.2
	1m≦H1<4m		-

取壊工	
As舗装版取壊し	0.64
Con舗装版取壊し	-
無筋Con取壊し	0.05

右側

土工			
掘削	片切	土砂	-
		岩	-
	オープン	土砂	0.7
		岩	-
盛土	路床		-
	路体	①	-
		②	-
		③	-
	土羽土		-
	路外		-
法面整形	盛土部		-
	切土部	土砂	-
		岩	-

取壊工		
As舗装版取壊し	~~4.31~~	3.2
Con舗装版取壊し	-	
無筋Con取壊し	-	

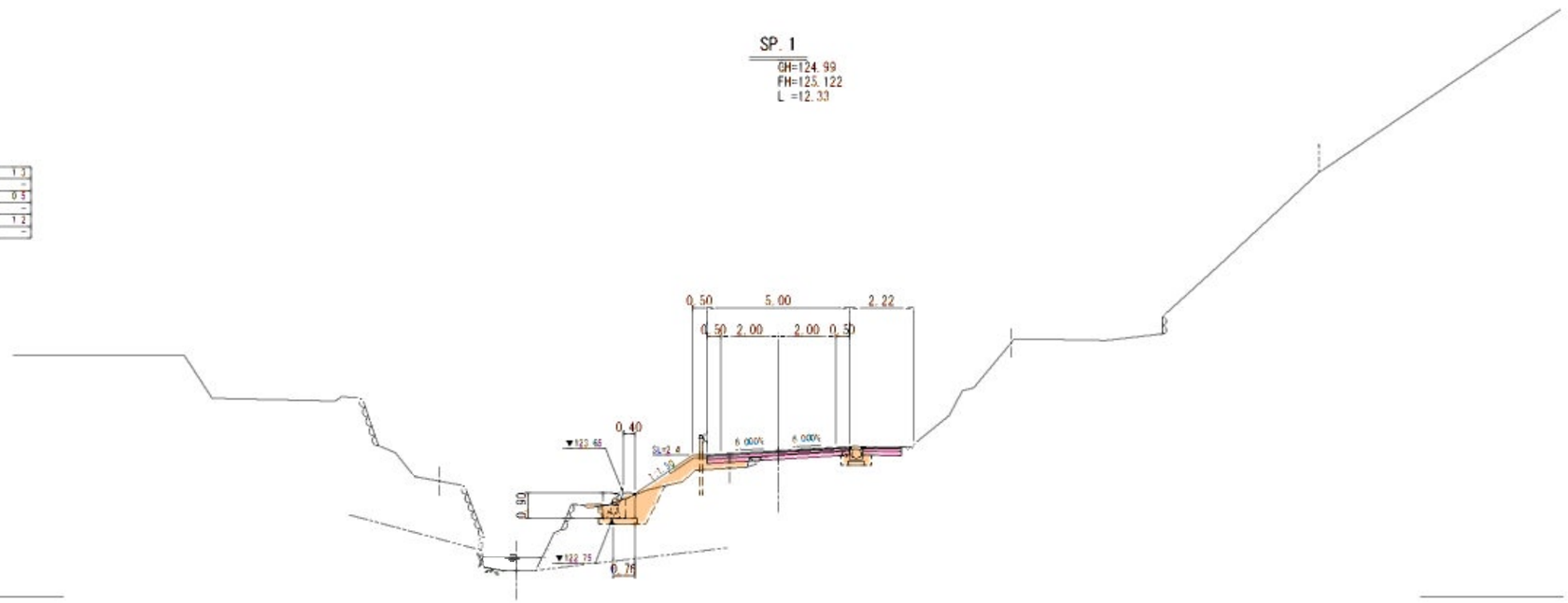

実施設計
伊藤川工区

年度	令和7年度 道整備 第2号-4
工事名	町道伊藤川藤野川線道路舗装工事
箇所	日高郡日高川町大字伊藤川・藤野川地内
事務所名	日高川町役場 建設課

調査		測量		設計		製図	
横断図(2)				図面番号	9 / 59
縮尺	1:100				

伊藤川藤野川線横断図(3)

S=1:100(A1)
S=1:200(A3)

BC. 2

GH=124.13
FH=126.636
L =7.68

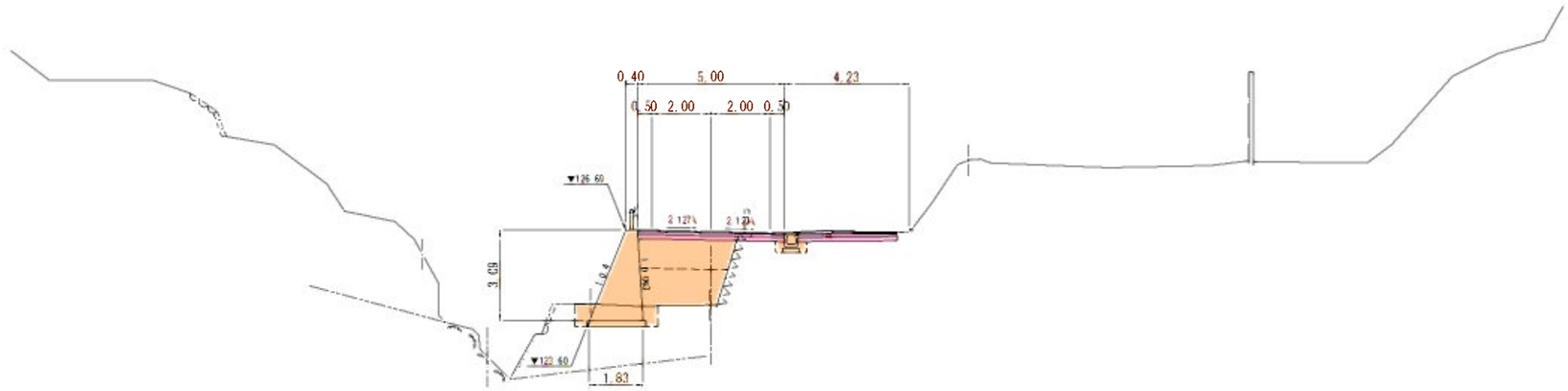

左側

土工			
掘削	片切	土砂	-
		岩	-
	オープン	土砂	0.4
		岩	-
盛土	路床		2.5
	路体	①	-
		②	2.0
		③	-
	土羽土		-
	路肩		-
法面整形	盛土部		-
	切土部	土砂	-
		岩	-

取付工	
As舗装版取壊し	-
Con舗装版取壊し	-
無筋Con取壊し	-

作業土工(1号土留式擁壁)

床掘	標準B	土砂	2.0
		岩	-
	標準B	土砂	-
		岩	-
埋戻	H1<1m		0.8
	1m≦H1<2m		-

右側

土工			
掘削	片切	土砂	-
		岩	-
	オープン	土砂	1.4
		岩	-
盛土	路床		0.7
	路体	①	-
		②	0.5
		③	-
	土羽土		-
	路肩		-
法面整形	盛土部		-
	切土部	土砂	-
		岩	-

取付工		
As舗装版取壊し	~~4.92~~	3.92
Con舗装版取壊し	-	
無筋Con取壊し	0.10	

DL=115.00

EC. 1

GH=124.17
FH=126.044
L =6.03

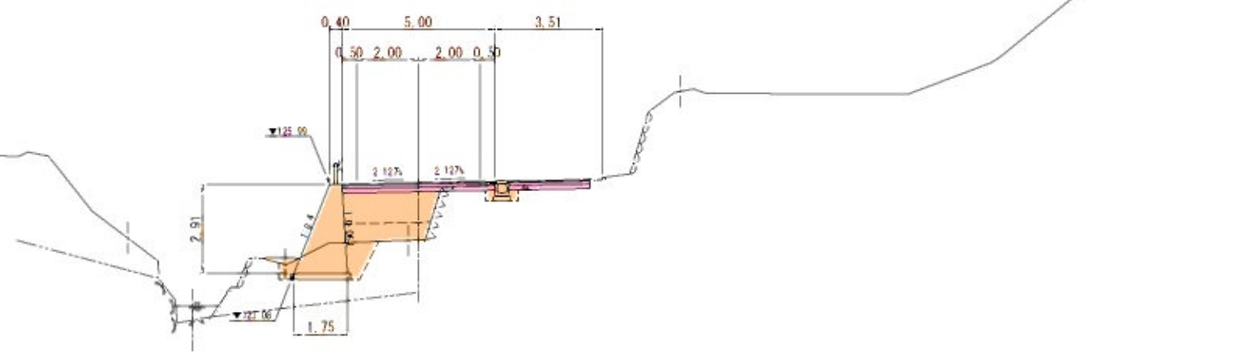

左側

土工			
掘削	片切	土砂	-
		岩	-
	オープン	土砂	-
		岩	-
盛土	路床		2.5
	路体	①	-
		②	1.4
		③	-
	土羽土		-
	路肩		0.2
法面整形	盛土部		-
	切土部	土砂	-
		岩	-

取付工	
As舗装版取壊し	-
Con舗装版取壊し	-
無筋Con取壊し	-

作業土工(1号土留式擁壁)

床掘	標準B	土砂	1.0
		岩	-
	標準B	土砂	1.0
		岩	-
埋戻	H1<1m		-
	1m≦H1<2m		1.2

右側

土工			
掘削	片切	土砂	-
		岩	-
	オープン	土砂	0.0
		岩	-
盛土	路床		0.6
	路体	①	-
		②	0.2
		③	-
	土羽土		-
	路肩		-
法面整形	盛土部		-
	切土部	土砂	-
		岩	-

取付工		
As舗装版取壊し	~~4.42~~	3.42
Con舗装版取壊し	-	
無筋Con取壊し	0.06	

DL=115.00

実施設計
伊藤川工区

年度	令和7年度 道整備 第2号-4
工事名	町道伊藤川藤野川線道路舗装工事
箇所	日高郡日高川町大字伊藤川・藤野川地内
事務所名	日高川町役場 建設課

調査		測量		設計		製図	
横断図(3)				図面番号	10 / 59		
縮尺	1:100						

伊藤川藤野川線横断図(4)

S=1:100(A1)
S=1:200(A3)

SP. 2

GH=127.42
FH=127.396
L =3.59

左側

土工			起点側	終点側
掘削	片切	土砂	-	0.6
		岩	-	-
	オープン	土砂	-	-
		岩	-	-
盛土	路床		2.1	3.5
	路体	①	0.7	-
		②	-	1.6
		③	-	-
	土羽土		-	0.1
	路肩		-	-
法面整形	盛土部		-	1.9
	切土部	土砂	-	-
		岩	-	-

作業土工(1号擁壁工)

床掘	標準6	土砂	3.1
		岩	-
	標準3	土砂	5.2
		岩	-
埋戻	H1<1m		-
	1m≦H1<4m		2.6

取壊工

As舗装版取壊し	-
Con舗装版取壊し	-
無筋Con取壊し	0.09

右側

土工			
掘削	片切	土砂	-
		岩	-
	オープン	土砂	1.0
		岩	-
盛土	路床		-
	路体	①	-
		②	-
		③	-
	土羽土		-
	路肩		-
法面整形	盛土部		-
	切土部	土砂	-
		岩	-

取壊工

As舗装版取壊し	5.78
Con舗装版取壊し	-
無筋Con取壊し	0.00

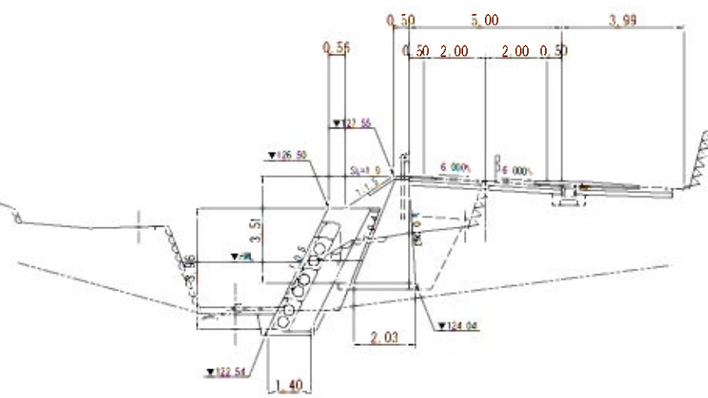

NO. 3

GH=125.74
FH=127.120
L =6.29

左側

土工			
掘削	片切	土砂	-
		岩	-
	オープン	土砂	-
		岩	-
盛土	路床		2.5
	路体	①	2.6
		②	-
		③	-
	土羽土		-
	路肩		0.3
法面整形	盛土部		-
	切土部	土砂	-
		岩	-

作業土工(1号擁壁工)

床掘	標準6	土砂	1.5
		岩	-
	標準5	土砂	-
		岩	-
埋戻	H1<1m		0.5
	1m≦H1<4m		-

取壊工

As舗装版取壊し	-
Con舗装版取壊し	-
無筋Con取壊し	-

右側

土工			
掘削	片切	土砂	-
		岩	-
	オープン	土砂	1.6
		岩	-
盛土	路床		0.1
	路体	①	-
		②	-
		③	-
	土羽土		-
	路肩		-
法面整形	盛土部		-
	切土部	土砂	-
		岩	-

取壊工

As舗装版取壊し	5.71
Con舗装版取壊し	-
無筋Con取壊し	0.12

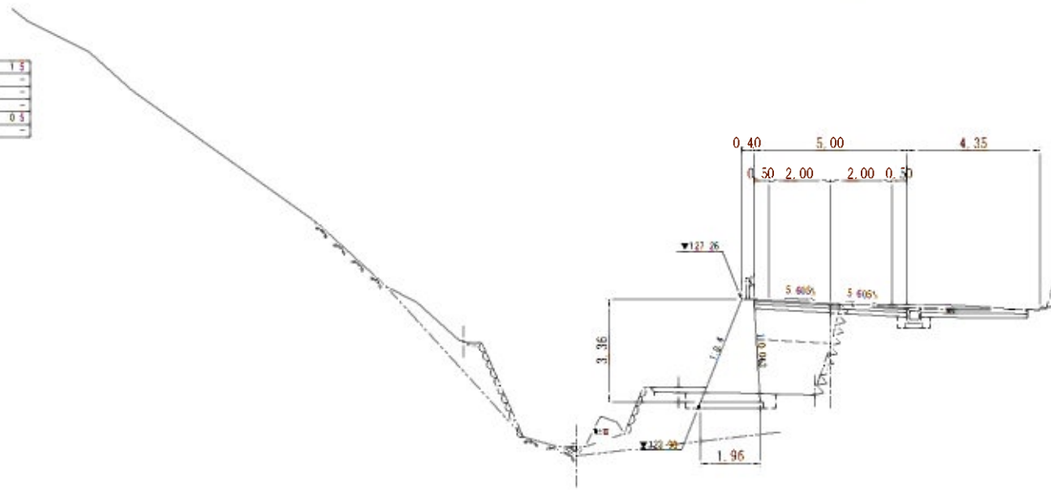

伊藤川工区

年度	令和7年度 道整備 第2号-4
工事名	町道伊藤川藤野川線道路舗装工事
箇所	日高郡日高川町大字伊藤川・藤野川地内
事務所名	日高川町役場 建設課

調査		測量		設計		製図	
横断図(4)					図面番号	11 / 59	
縮尺	1:100						

伊藤川藤野川線横断図(5)

S=1:100(A1)
S=1:200(A3)

NO.4

GH=128.65
FH=128.660
L =6.54

左側

土工			
掘削	片切	土砂	-
		岩	-
	オープン	土砂	-
		岩	-
盛土	路床		4.2
	路体	①	0.9
		②	2.0
		③	7.3
	土羽土		0.1
	路外		0.2
法面整形	盛土部		3.5
	切土部	土砂	-
		岩	-

取壊工	
As舗装版取壊し	1.17
Con舗装版取壊し	-
無筋Con取壊し	-

右側

土工			
掘削	片切	土砂	-
		岩	-
	オープン	土砂	-
		岩	-
盛土	路床		2.9
	路体	①	0.6
		②	2.5
		③	2.0
	土羽土		0.1
	路外		-
法面整形	盛土部		0.6
	切土部	土砂	-
		岩	-

取壊工	
As舗装版取壊し	2.81
Con舗装版取壊し	-
無筋Con取壊し	-

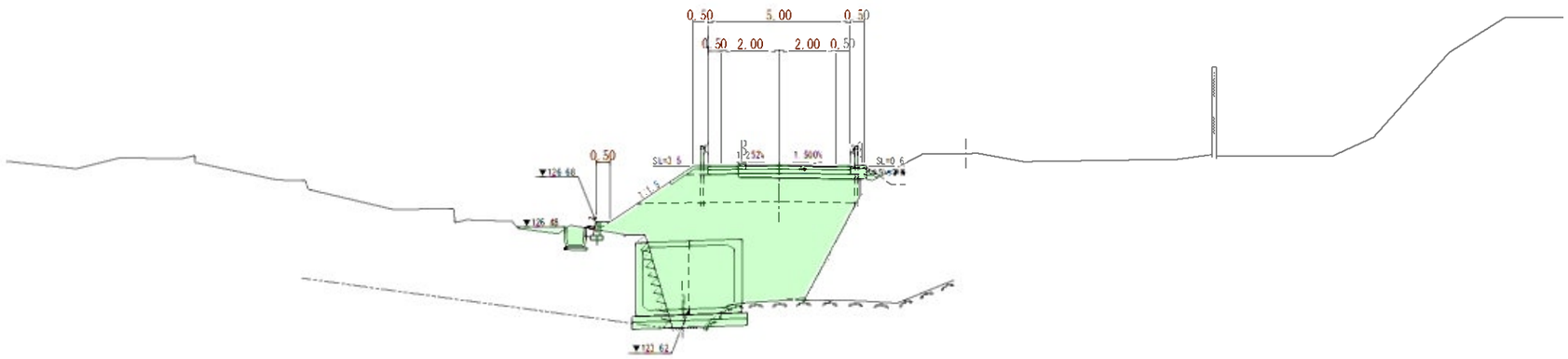

DL=120.00

EC.2

GH=128.21
FH=128.157
L =9.87

左側

土工			
掘削	片切	土砂	-
		岩	-
	オープン	土砂	0.3
		岩	-
盛土	路床		2.4
	路体	①	2.4
		②	1.6
		③	8.7
	土羽土		0.1
	路外		-
法面整形	盛土部		2.1
	切土部	土砂	-
		岩	-

取壊工	
As舗装版取壊し	0.60
Con舗装版取壊し	-
無筋Con取壊し	0.21

右側

土工			
掘削	片切	土砂	-
		岩	-
	オープン	土砂	0.0
		岩	-
盛土	路床		-
	路体	①	-
		②	-
		③	-
	土羽土		-
	路外		-
法面整形	盛土部		-
	切土部	土砂	-
		岩	-

取壊工		
As舗装版取壊し	~~4.29~~	1.06
Con舗装版取壊し	-	
無筋Con取壊し	0.00	

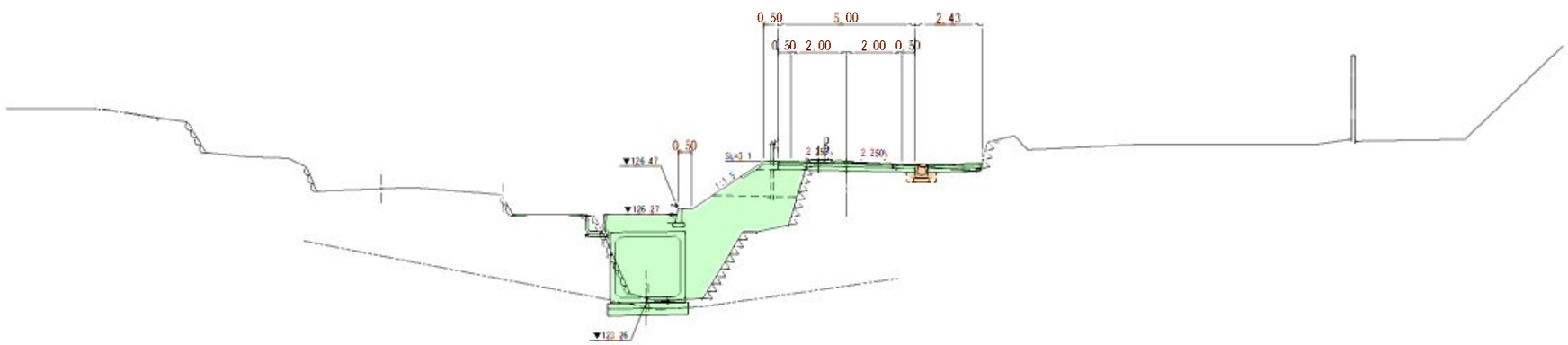

DL=120.00

実施設計
伊藤川工区

年度	令和7年度 道整備 第2号-4
工事名	町道伊藤川藤野川線道路舗装工事
箇所	日高郡日高川町大字伊藤川・藤野川地内
事務所名	日高川町役場 建設課

調査		測量		設計		製図	
横断図(5)					図面番号	12 / 59	
縮尺	1:100						

伊藤川藤野川線横断図(110)

S=1:100(A1)
S=1:200(A3)

NO.53
CH=210.02
FH=209.557
L =14.79

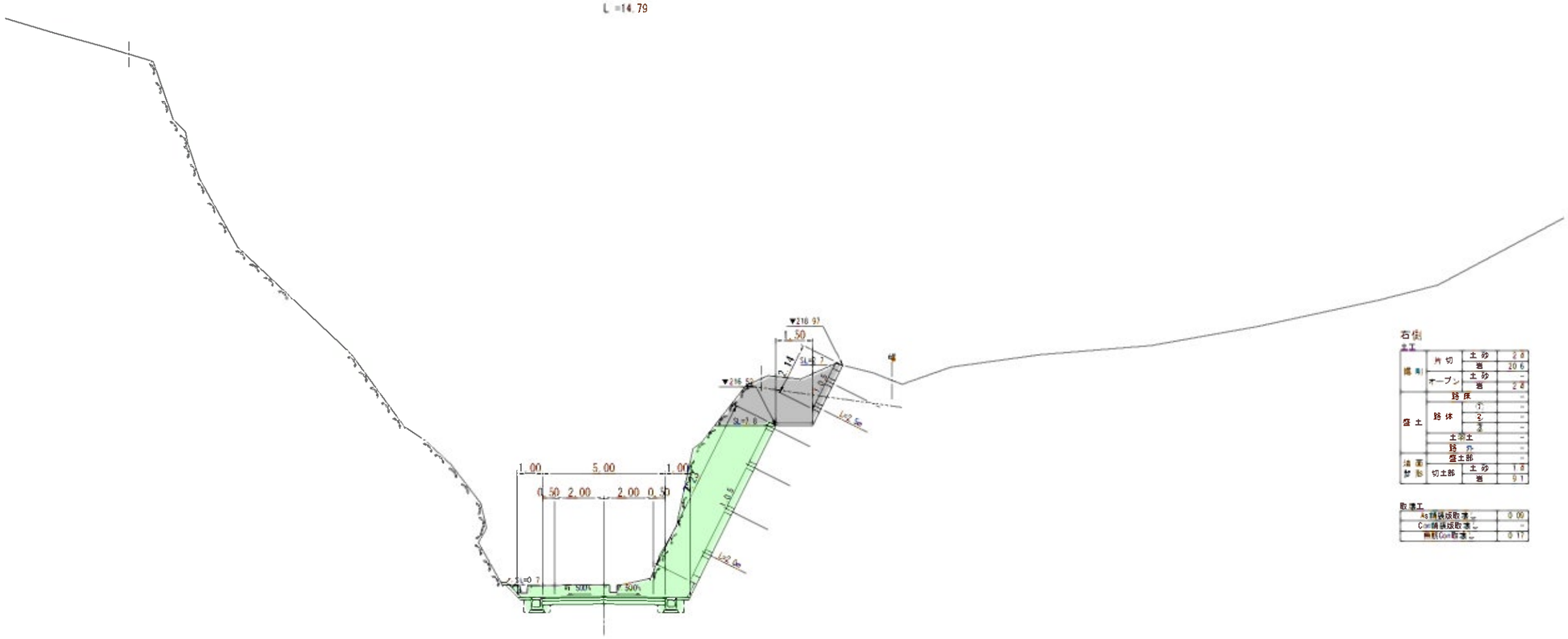

左側

法工			
掘削	片切	土砂	-
		岩	-
	オープン	土砂	-
		岩	2.3
盛土	路床		-
	路体	1	-
		2	-
		3	-
	土砂土		-
	路 外		-
法面整形	盛土部		-
	切土部	土砂	-
		岩	0.7

取壊工	
As舗装版取壊	2.97
Con舗装版取壊	-
無筋Con取壊	0.17

右側

法工			
掘削	片切	土砂	2.8
		岩	20.6
	オープン	土砂	-
		岩	2.8
盛土	路床		-
	路体	1	-
		2	-
		3	-
	土砂土		-
	路 外		-
法面整形	盛土部		-
	切土部	土砂	1.8
		岩	9.1

取壊工	
As舗装版取壊	0.00
Con舗装版取壊	-
無筋Con取壊	0.17

伊藤川工区

年度	令和7年度 道整備 第2号-4
工事名	町道伊藤川藤野川線道路舗装工事
箇所	日高郡日高川町大字伊藤川・藤野川地内
事務所名	日高川町役場 建設課

調査		測量		設計		製図	
横断図(110)				図面番号	13 / 59		
縮尺	1:100						

NO. 54

GH=207.57
FH=207.395
L =0.0

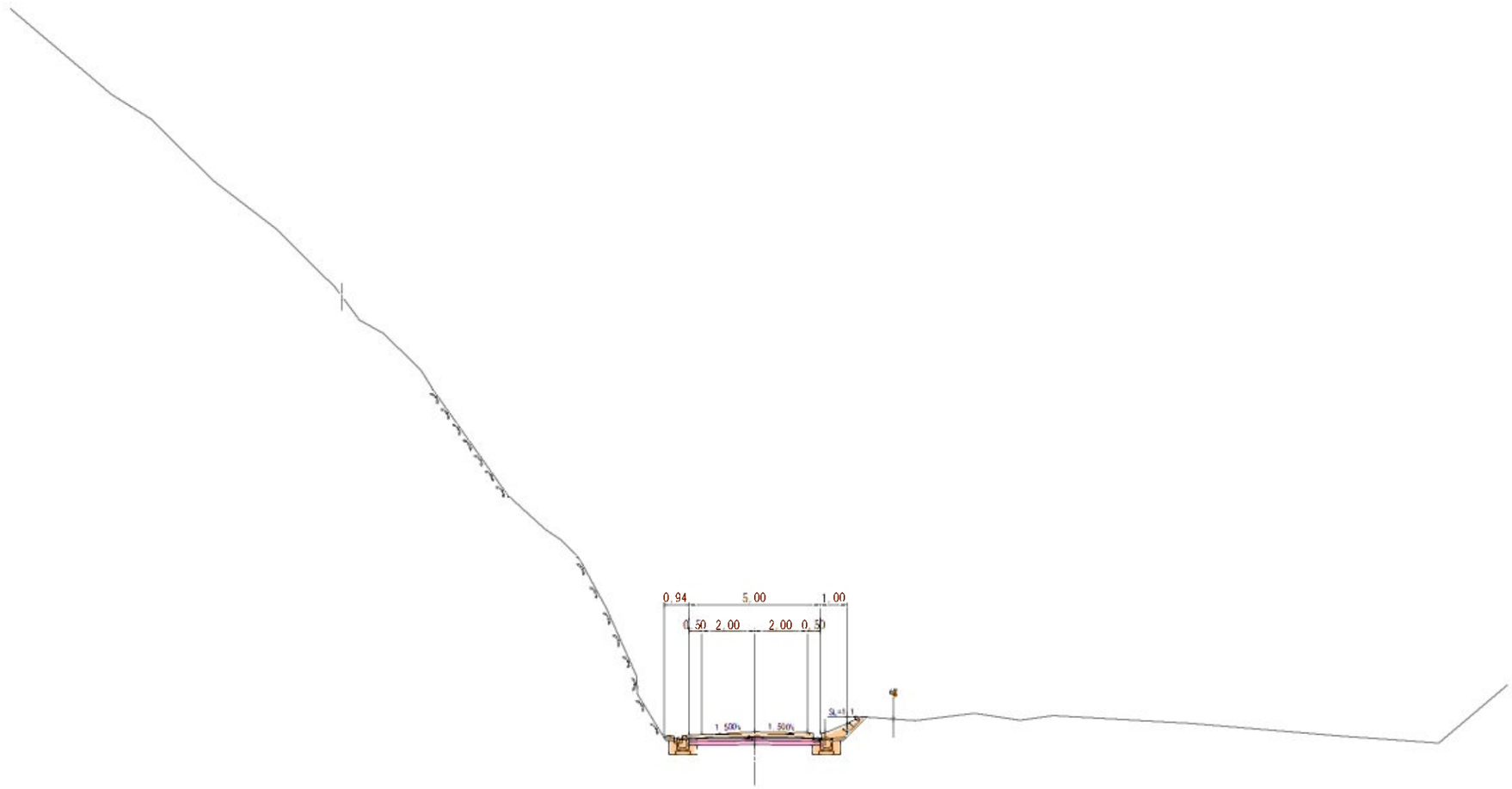

左側

土工			
掘削	片切	土砂	-
		岩	-
	オープン	土砂	1.0
		岩	-
盛土	路床		-
	路体	①	-
		②	-
		③	-
	土砂土		-
	路外		-
法面整形	盛土部		-
	切土部	土砂	-
		岩	-

取壊工	
As舗装版取壊し	2.91
Con舗装版取壊し	-
無筋Con取壊し	0.11

右側

土工			
掘削	片切	土砂	-
		岩	-
	オープン	土砂	1.6
		岩	-
盛土	路床		-
	路体	①	-
		②	-
		③	-
	土砂土		-
	路外		-
法面整形	盛土部		-
	切土部	土砂	1.1
		岩	-

取壊工	
As舗装版取壊し	2.10
Con舗装版取壊し	-
無筋Con取壊し	0.17

DL=205.00

藤野川工区

年度	令和7年度 道整備 第2号-4
工事名	町道伊藤川藤野川線道路舗装工事
箇所	自高郡自高川町大字伊藤川・藤野川地内
事務所名	自高川町役場 建設課
調査	測正 設計 製図
横断図(1)	図面番号 14 / 59
縮尺 1:100	

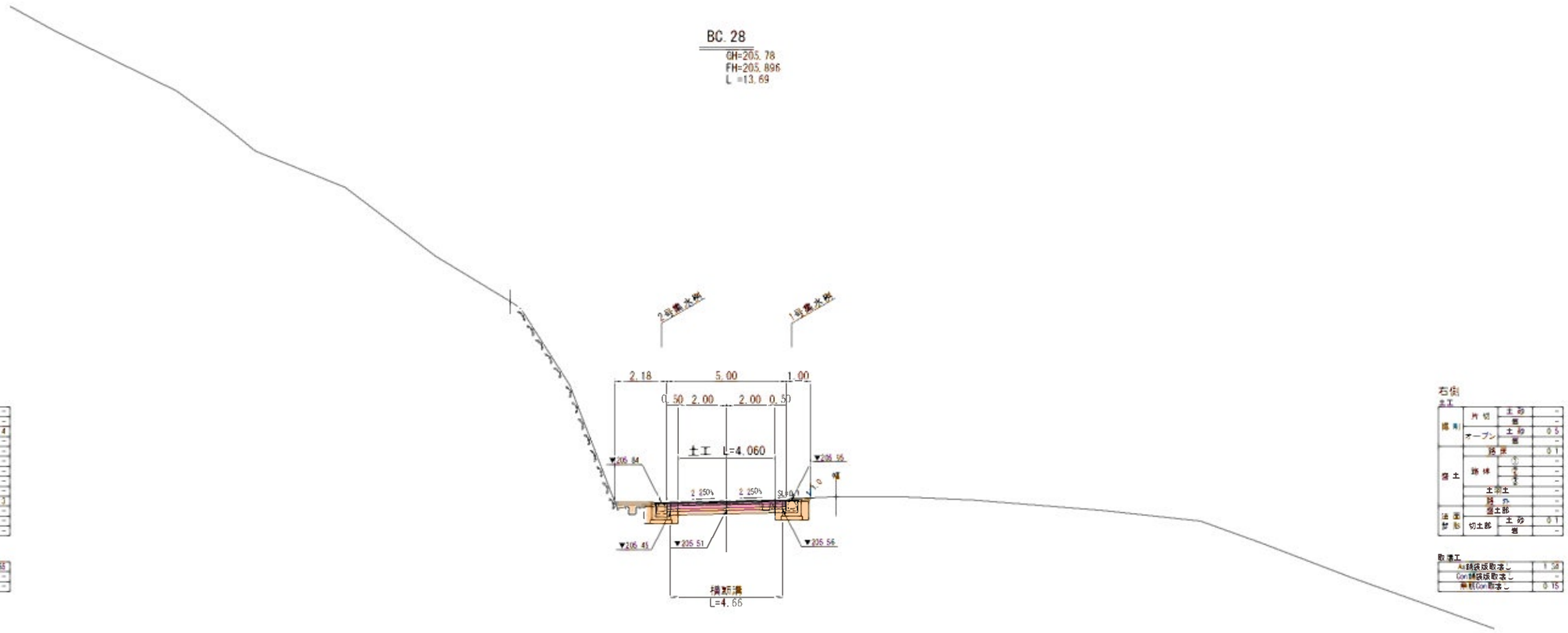

左側

土工			
掘削	片切	土砂	-
		岩	-
	オープン	土砂	0.4
		岩	-
盛土	路床		-
	路体	①	-
		②	-
		③	-
	土砂土		-
	路外		0.3
法面整形	盛土部		-
	切土部	土砂	-
		岩	-

取壊工	
As舗装版取壊し	3.65
Con舗装版取壊し	-
車線Con断面し	-

右側

土工			
掘削	片切	土砂	-
		岩	-
	オープン	土砂	0.5
		岩	-
盛土	路床		0.1
	路体	①	-
		②	-
		③	-
	土砂土		-
	路外		-
法面整形	盛土部		-
	切土部	土砂	0.1
		岩	-

取壊工	
As舗装版取壊し	1.58
Con舗装版取壊し	-
車線Con断面し	0.15

DL=190.00

実施設計
藤野川工区

年度	令和7年度 道整備 第2号-4
工事名	町道伊藤川藤野川線道路舗装工事
箇所	日高郡日高川町大字伊藤川・藤野川地内
事務所名	日高川町役場 建設課

調査		測量		設計		製図	
横断図(2)					図面番号	15 / 59	
縮尺	1:100						

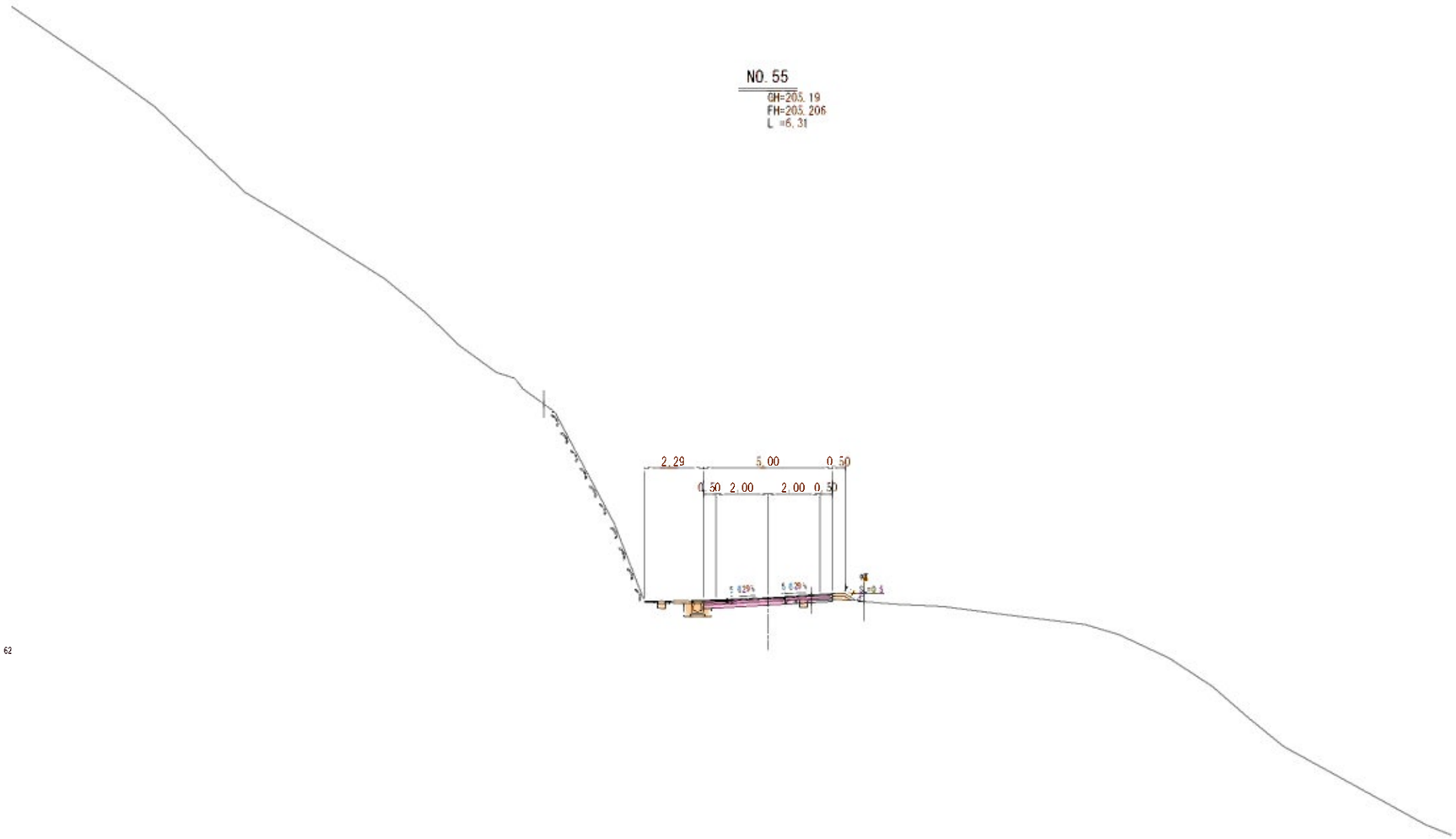

左側

土工			
掘削	片切	土砂	-
		岩	-
	オープン	土砂	0.9
		岩	-
盛土	路床		-
	路体	①	-
		②	-
		③	-
	土砂土		-
	路 小		0.1
法面整形	盛土部		-
	切土部	土砂	-
		岩	-

取壊工		
As舗装版取壊し	0.82	1.62
Con舗装版取壊し		-
無筋Con取壊し	0.03	

右側

土工			
掘削	片切	土砂	-
		岩	-
	オープン	土砂	0.3
		岩	-
盛土	路床		0.1
	路体	①	-
		②	-
		③	-
	土砂土		0.1
	路 小		-
法面整形	盛土部		0.5
	切土部	土砂	-
		岩	-

取壊工		
As舗装版取壊し	0.67	
Con舗装版取壊し		-
無筋Con取壊し	0.08	

DL=190.00

実施設計
藤野川工区

年　度	令和7年度 道整備 第2号-4
工事名	町道伊藤川藤野川線道路舗装工事
箇　所	目高郡目高川町大字伊藤川・藤野川地内
事務所名	目高川町役場 建設課

調査		測量		設計		製図	
横断図(3)				図面番号	16 / 59		
縮尺	1:100						

SP. 28
GH=204.71
FH=204.626
L =5.29

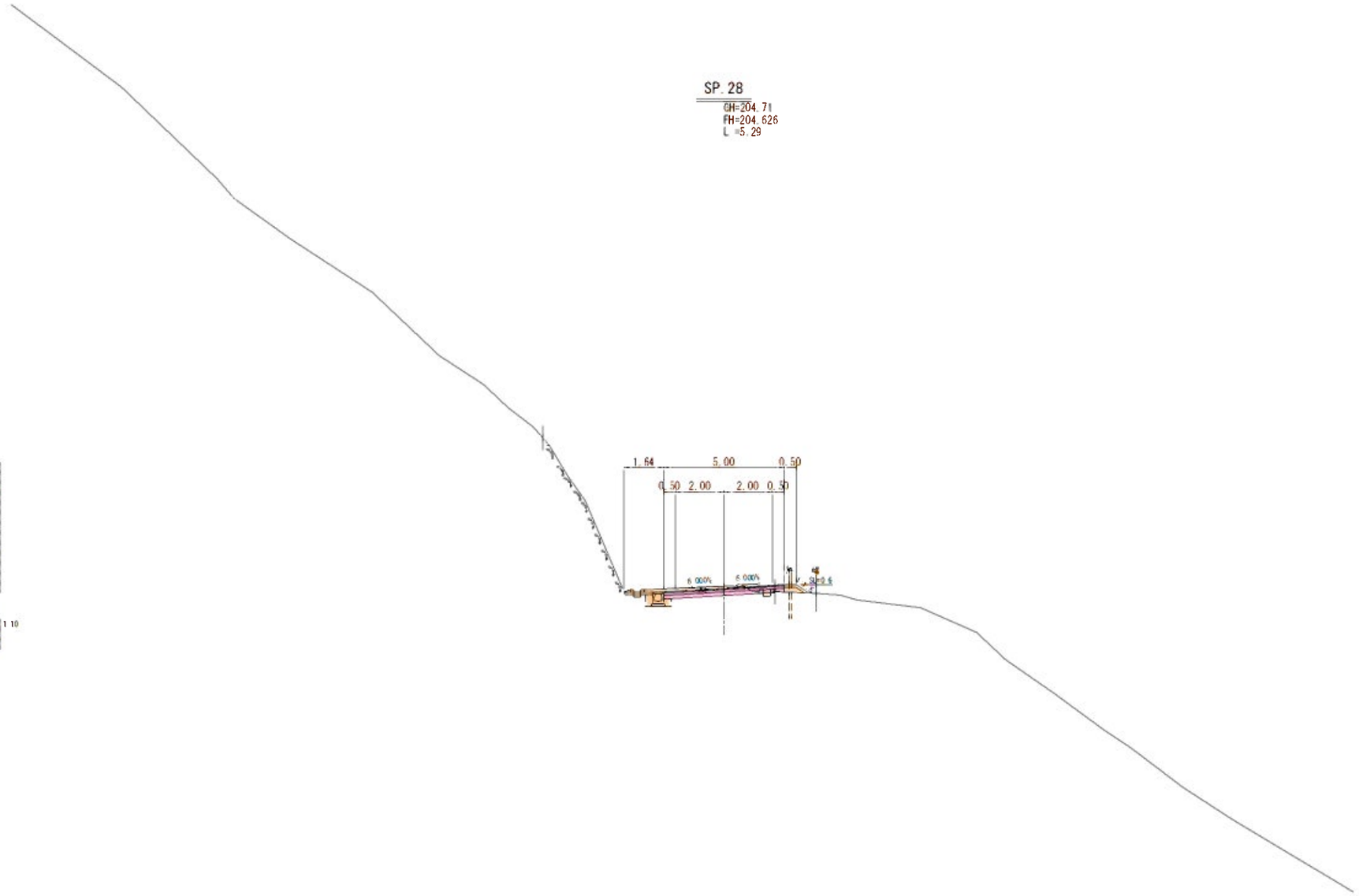

左側

主工			
掘削	片切	土砂	-
		岩	-
	オープン	土砂	1.1
		岩	-
盛土	路床		-
	路体	①	-
		②	-
		③	-
	土留工		-
	路盤		0.1
法面整形	盛土部		-
	切土部	土砂	-
		岩	-

取壊工

As舗装版取壊し	~~0.30~~	1.10
Con舗装版取壊し		-
無筋Con取壊し		0.05

右側

主工			
掘削	片切	土砂	-
		岩	-
	オープン	土砂	0.4
		岩	-
盛土	路床		0.1
	路体	①	-
		②	-
		③	-
	土留工		0.1
	路盤		-
法面整形	盛土部		0.6
	切土部	土砂	-
		岩	-

取壊工

As舗装版取壊し		0.80
Con舗装版取壊し		-
無筋Con取壊し		0.05

DL=190.00

実施設計
藤野川工区

年度	令和7年度 道整備 第2号-4
工事名	町道伊藤川藤野川線道路補装工事
箇所	日高郡日高川町大字伊藤川・藤野川地内
事務所名	日高川町役場 建設課

調査		測量		設計		製図	
横断図(4)				図面番号	17 / 59		
縮尺	1:100						

EC. 28
GH=203.67
FH=203.356
L =11.61

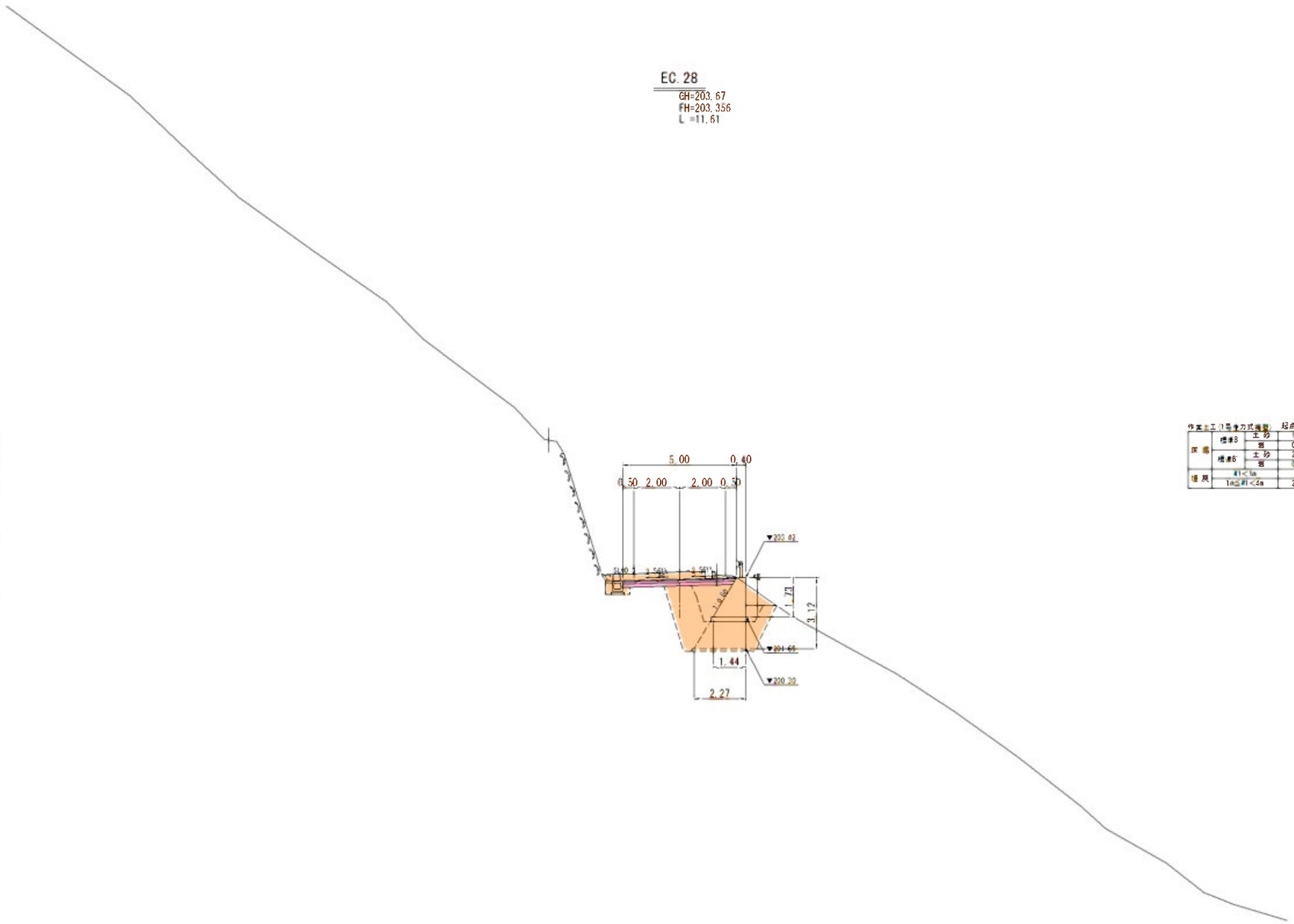

DL=190.00

左側

土工

掘削	片切	土砂	-
		岩	-
	オープン	土砂	0.2
		岩	1.3
盛土	路床		-
	路体	①	-
		②	-
		③	-
	土留工		-
	路肩		-
	盛土部		-
法面整形	切土部	土砂	-
		岩	0.3

取壊工

As舗装版取壊し	2.88
Con舗装版取壊し	-
無筋Con取壊し	0.17

作業土工(1号掘方式種類)

			起点側	終点側
床堀	標準B	土砂	1.1	3.5
		岩	0.7	5.7
	標準B	土砂	2.5	2.6
		岩	0.1	1.1
埋戻	H1<1a		-	-
	1a≦H1<4a		2.0	4.6

右側

土工

掘削	オープン	土砂	1.1
		岩	0.1
盛土	路床		-
	路体	①	-
		②	-
		③	-
	土留工		-
	路肩		-
	盛土部		-
法面整形	切土部	土砂	-
		岩	-

取壊工

As舗装版取壊し	0.96
Con舗装版取壊し	-
無筋Con取壊し	0.17

実施設計
藤野川工区

年度	令和7年度 道整備 第2号-4
工事名	町道伊藤川藤野川線道路舗装工事
箇所	日高郡日高川町大字伊藤川・藤野川地内
事務所名	日高川町役場 建設課

調査		測量		設計		製図	
横断図(5)				図面番号	18 / 59		
縮尺	1:100						

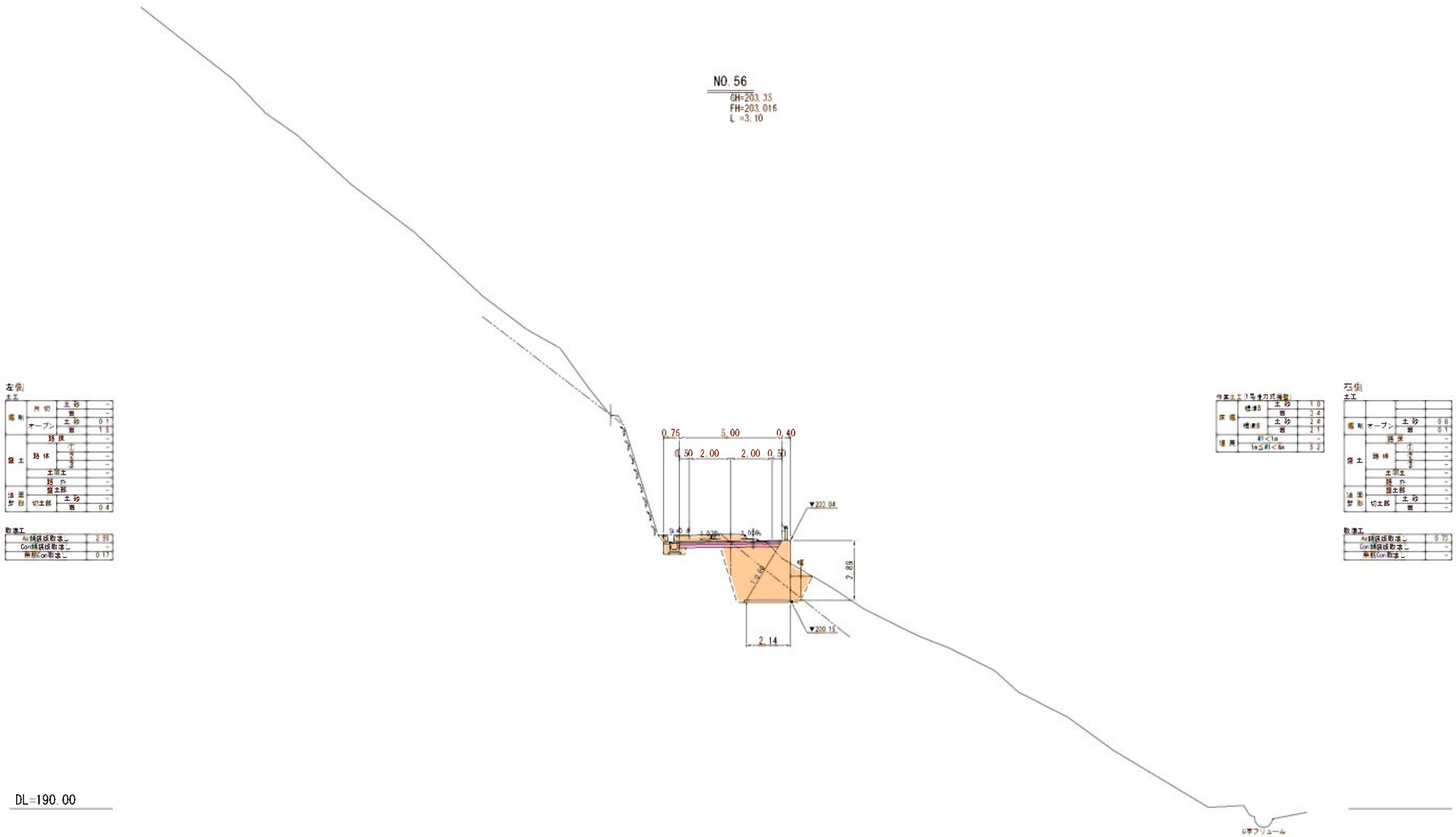

左側

土工

掘削	片切	土砂	-
		岩	-
	オープン	土砂	0.1
		岩	1.5
盛土	路床		-
	路体	①	-
		②	-
		③	-
	土留工		-
	路肩		-
	盛土部		-
法面整形	切土部	土砂	-
		岩	0.4

取壊工

As舗装版取壊し	2.91
Con舗装版取壊し	-
無筋Con取壊し	0.17

作業土工（3号車力式機械）

床堀	機械B	土砂	1.0
		岩	3.8
	機械S	土砂	2.4
		岩	2.1
運搬	4Ｈ<1km		-
	1km≦4Ｈ<6km		5.2

右側

土工

掘削	オープン	土砂	0.8
		岩	0.1
盛土	路床		-
	路体	①	-
		②	-
		③	-
	土留工		-
	路肩		-
	盛土部		-
法面整形	切土部	土砂	-
		岩	-

取壊工

As舗装版取壊し	0.72
Con舗装版取壊し	-
無筋Con取壊し	-

実施設計
藤野川工区

年度	令和7年度 道整備 第2号-4
工事名	町道伊藤川藤野川線道路舗装工事
箇所	日高郡日高川町大字伊藤川・藤野川地内
事務所名	日高川町役場 建設課

調査		測量		設計		製図	
横断図(6)				図面番号	19 / 59		
縮尺	1:100						

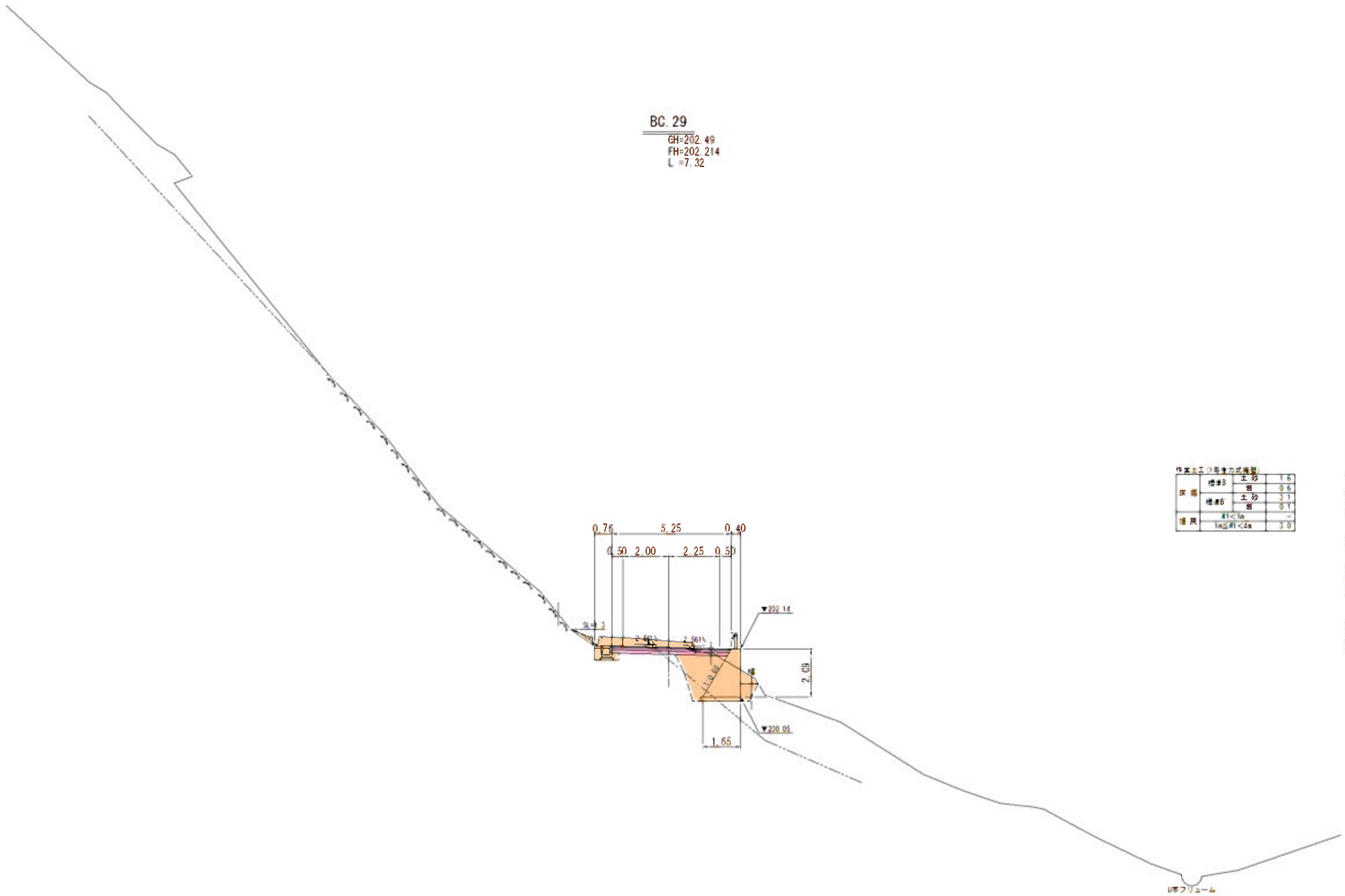

左側

土工

掘削	片切	土砂	-
		岩	-
	オープン	土砂	0.4
		岩	1.3
盛土	路床		-
	路体	①	-
		②	-
		③	-
	土砂土		-
	路 巾		-
法面整形	盛土部		-
	切土部	土砂	-
		岩	1.3

取壊工

As舗装版取壊し	2.92
Con舗装版取壊し	-
無筋Con取壊し	0.14

作業土工（小型建設機械）

床掘	標準B	土砂	1.6
		岩	0.6
	標準B	土砂	3.1
		岩	0.1
埋戻	H1<1a		-
	1a≦H1<2a		3.0

右側

土工

掘削	オープン	土砂	0.5
		岩	-
盛土	路床		-
	路体	①	-
		②	-
		③	-
	土砂土		-
	路 巾		-
法面整形	盛土部		-
	切土部	土砂	-
		岩	-

取壊工

As舗装版取壊し	1.00
Con舗装版取壊し	-
無筋Con取壊し	0.22

DL=190.00

実施設計
藤野川工区

年 度	令和7年度 道整備 第2号-4
工 事 名	町道伊藤川藤野川線道路舗装工事
箇 所	目高郡目高川町大字伊藤川・藤野川地内
事務所名	目高川町役場 建設課

調査		測量		設計		製図	
横断図(7)				図面番号	20 / 59		
縮尺	1:100						

NO.57

GH=201.15
FH=200.826
L =12.68

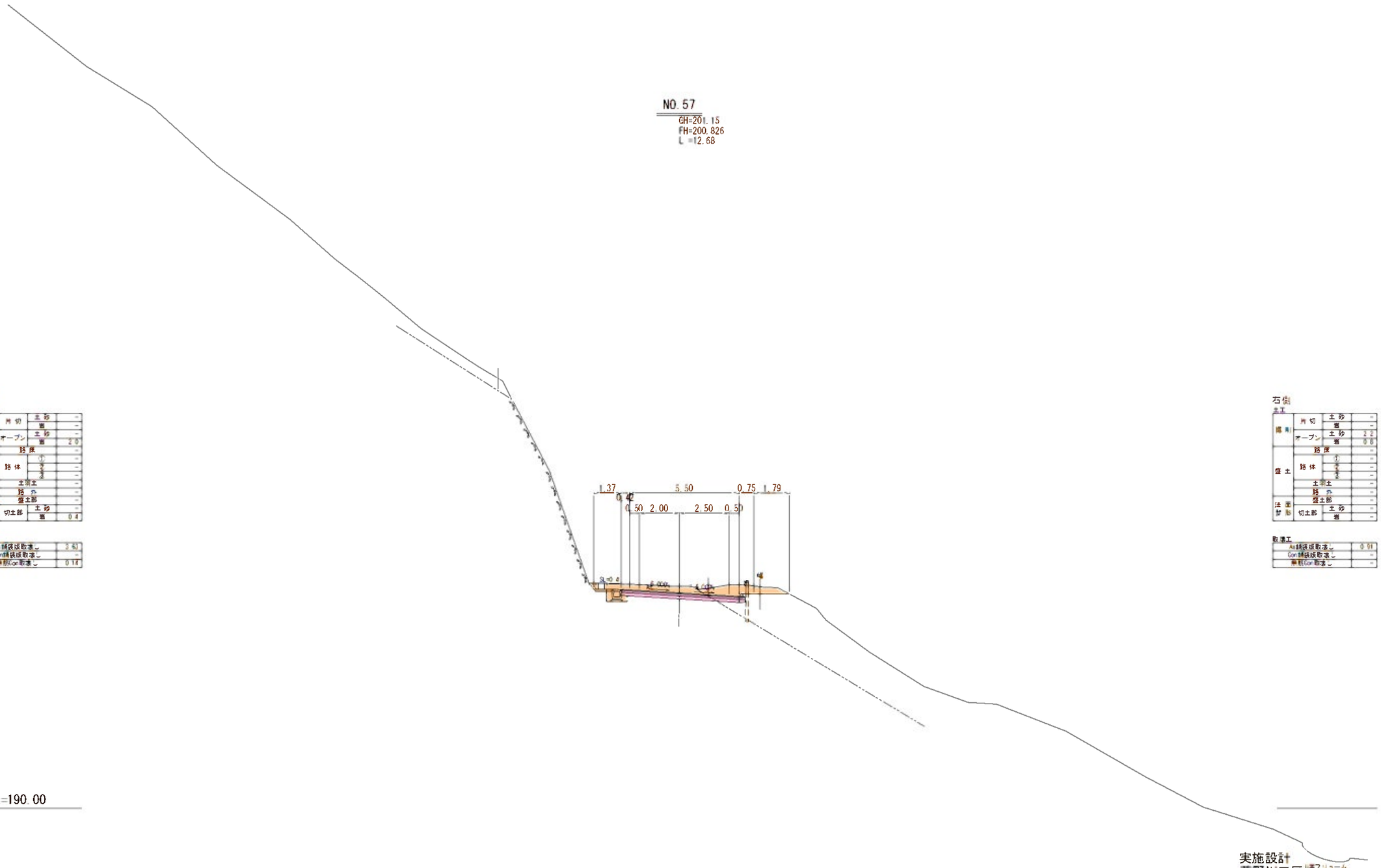

DL=190.00

左側

土工			
掘削	片切	土砂	-
		岩	-
	オープン	土砂	-
		岩	2.0
盛土	路床		-
	路体	①	-
		②	-
		③	-
	土砂土		-
	路 介		-
	盛土部		-
法面整形	切土部	土砂	-
		岩	0.4

取壊工

As舗装版取壊し	3.63
Con舗装版取壊し	-
無筋Con取壊し	0.14

右側

土工			
掘削	片切	土砂	-
		岩	-
	オープン	土砂	2.2
		岩	0.6
盛土	路床		-
	路体	①	-
		②	-
		③	-
	土砂土		-
	路 介		-
	盛土部		-
法面整形	切土部	土砂	-
		岩	-

取壊工

As舗装版取壊し	0.01
Con舗装版取壊し	-
無筋Con取壊し	-

実施設計
藤野川工区 (1/500フリーム)

年度	令和7年度 道整備 第2号-4
工事名	町道伊藤川藤野川線道路舗装工事
箇所	日高郡日高川町大字伊藤川・藤野川地内
事務所名	日高川町役場 建設課

調査		測量		設計		製図	
横断図(8)				図面番号	21 / 59
縮尺	1:100				

SP. 29

GH=199.99
FH=199.982
L =7.71

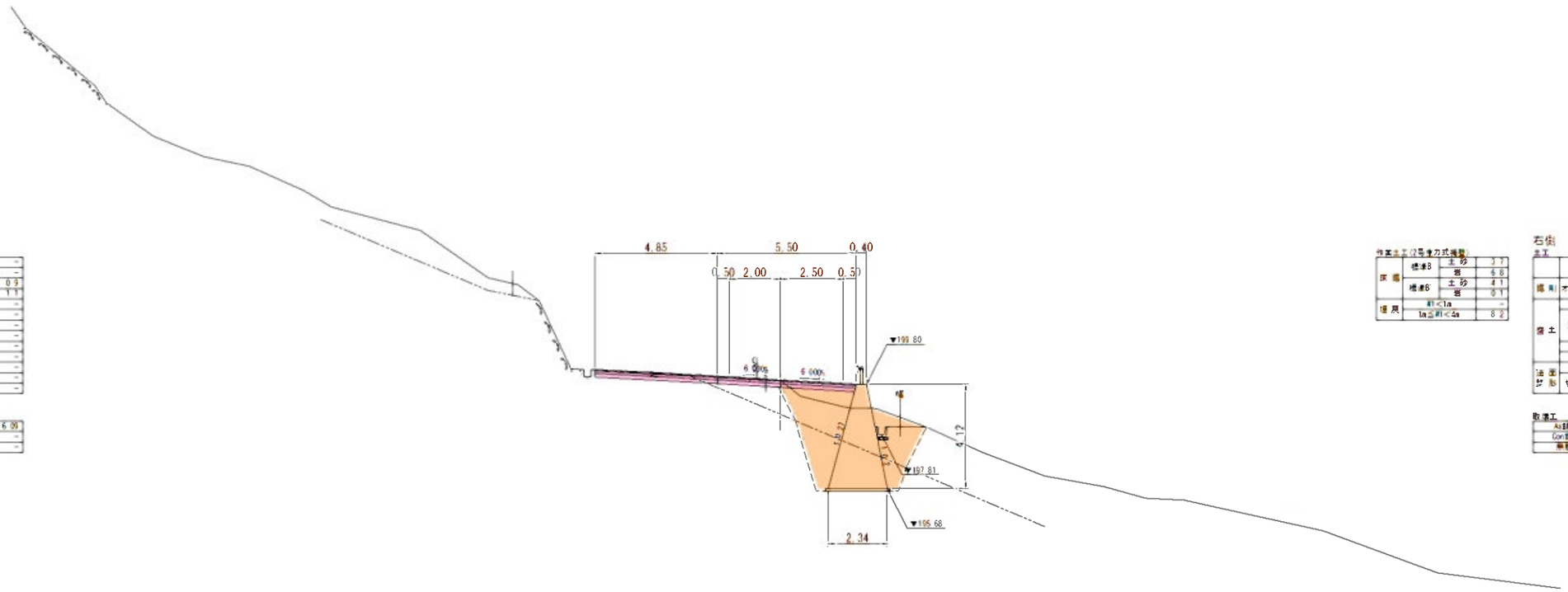

左側

土工

掘削	片切	土砂	-
		岩	-
	オープン	土砂	0.9
		岩	1.1
盛土	路床		-
	路体	①	-
		②	-
		③	-
	土砂土		-
	路内		-
	盛土部		-
法面整形	切土部	土砂	-
		岩	-

取濃工

As舗装版取濃し	6.00
Con舗装版取濃し	-
無筋Con取濃し	-

作業土工(2号車力式機械)

床堀	機械B	土砂	3.7
		岩	6.8
	機械G	土砂	4.1
		岩	0.1
埋戻	41<1a		-
	1a≦41<4a		8.2

右側

土工

掘削	オープン	土砂	0.1
		岩	-
盛土	路床		1.1
	路体	①	-
		②	-
		③	-
	土砂土		-
	路内		-
	盛土部		-
法面整形	切土部	土砂	-
		岩	-

取濃工

As舗装版取濃し	-
Con舗装版取濃し	-
無筋Con取濃し	-

DL=185.00

実施設計
藤野川工区

年度	令和7年度 道整備 第2号-4
工事名	町道伊藤川藤野川線道路新設工事
箇所	日高郡日高川町大字伊藤川・藤野川地内
事務所名	日高川町役場 建設課

調査		測量		設計		製図	
横断図(9)				図面番号	22 / 59		
縮尺	1:100						

NO. 58

GH=198.10
FH=198.637
L =12.29

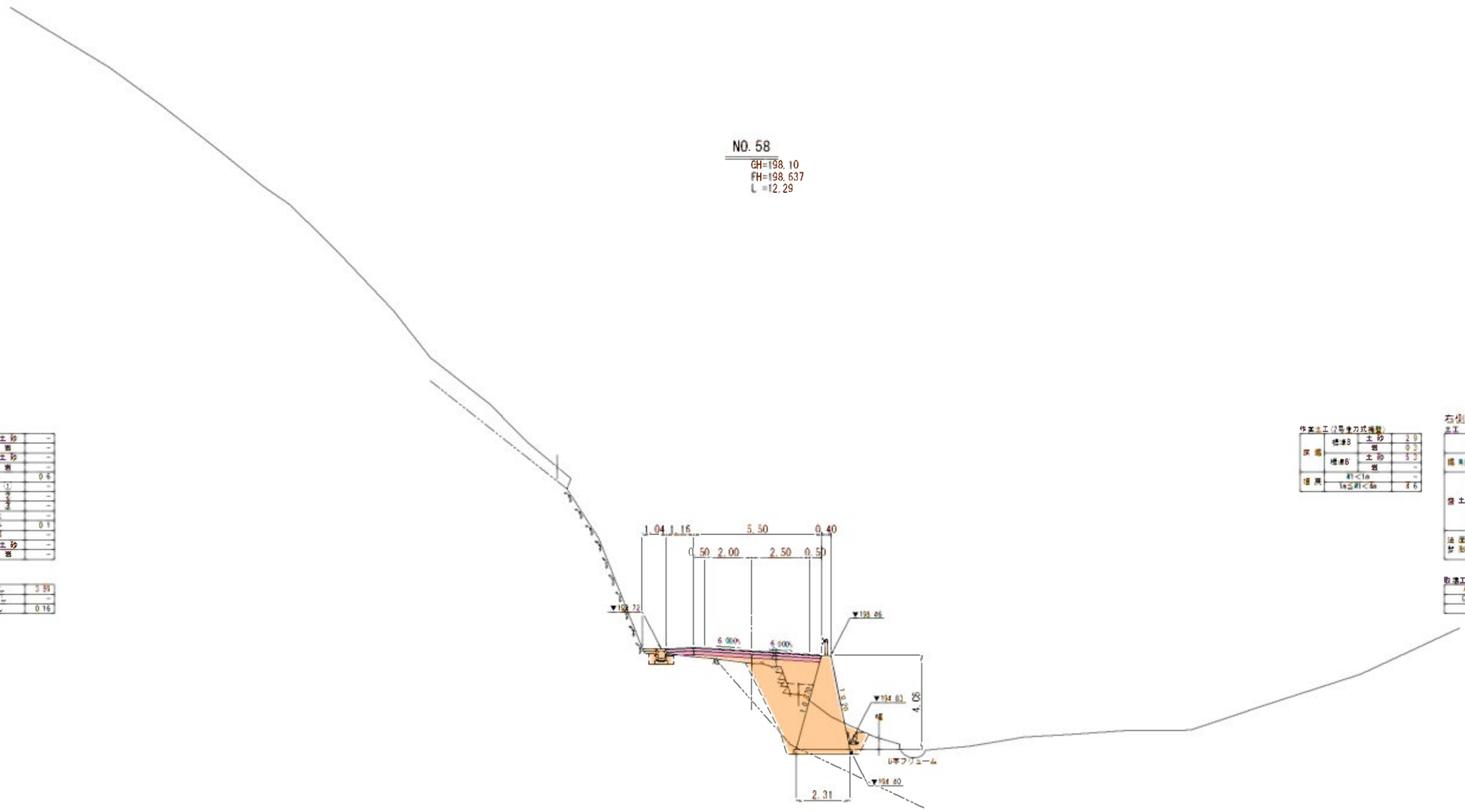

左側

土工

掘削	片切	土砂	-
		岩	-
	オープン	土砂	-
		岩	-
盛土	路床		0.6
	路体	①	-
		②	-
		③	-
	土羽土		-
	路肩		0.1
法面整形	盛土部		-
	切土部	土砂	-
		岩	-

取壊工

As舗装版取壊し	3.59
Con舗装版取壊し	-
無筋Con取壊し	0.16

作業土工(2号法力式機械)

床堀	機械B	土砂	2.9
		岩	0.2
	機械B	土砂	3.2
		岩	-
埋戻	4t<1a		-
	1a≦4t<8a		4.6

右側

土工

掘削	オープン	岩	-
		土砂	-
		岩	-
盛土	路床		2.1
	路体	①	0.8
		②	-
		③	-
	土羽土		-
	路肩		-
法面整形	盛土部		-
	切土部	土砂	-
		岩	-

取壊工

As舗装版取壊し	0.85
Con舗装版取壊し	-
無筋Con取壊し	0.55

DL=185.00

実施設計
藤野川工区

年度	令和7年度 道整備 第2号-4
工事名	町道伊藤川藤野川線道路補装工事
箇所	目高郡目高川町大字伊藤川・藤野川地内
事務所名	目高川町役場 建設課

調査		測量		設計		製図	
横断図(10)				図面番号	23 / 59		
縮尺	1:100						

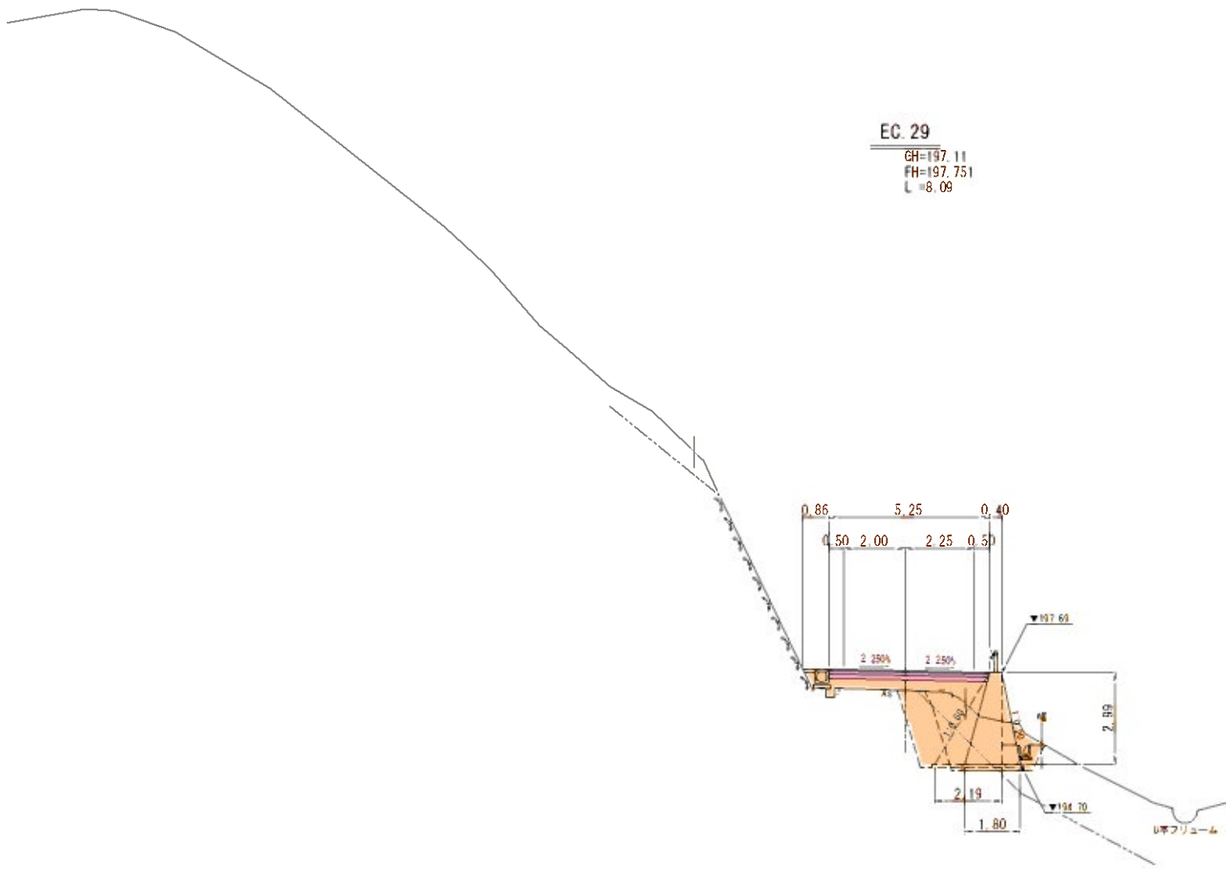

左側

主工			
掘削	片切	土砂	-
		岩	-
	オープン	土砂	-
		岩	-
盛土	路床		1.0
	路体	①	-
		②	-
		③	-
	土砂土		-
	路 巾		0.1
法面整形	盛土部		-
	切土部	土砂	-
		岩	-

取壊工

As舗装版取壊し	2.15
Con舗装版取壊し	-
無筋Con取壊し	-

作業土工(2号借方式運搬)

			起点側	終点側
床掘	標準B	土砂	1.5	0.0
		岩	3.0	1.6
	標準B	土砂	2.7	2.8
		岩	0.6	2.2
埋戻	礫		-	-
	材料 礫<4a		2.7	3.0

右側

主工			起点側	終点側
掘削	オープン	土砂	-	-
		岩	-	-
盛土	路床		1.8	1.2
	路体	①	-	-
		②	-	-
		③	-	-
	土砂土		-	-
	路 巾		-	-
法面整形	盛土部		-	-
	切土部	土砂	-	-
		岩	-	-

取壊工

As舗装版取壊し	1.51
Con舗装版取壊し	-
無筋Con取壊し	-

DL=180.00

実施設計
藤野川工区

年 度	令和7年度 道整備 第2号-4
工 事 名	町道伊藤川藤野川線道路補強工事
箇 所	日高郡日高川町大字伊藤川・藤野川地内
事務所名	日高川町役場 建設課

調査		測量		設計		製図	
横断図(11)				図面番号	24 / 59		
縮尺	1:100						

NO. 59

GH=195.53
FH=196.447
L =11.91

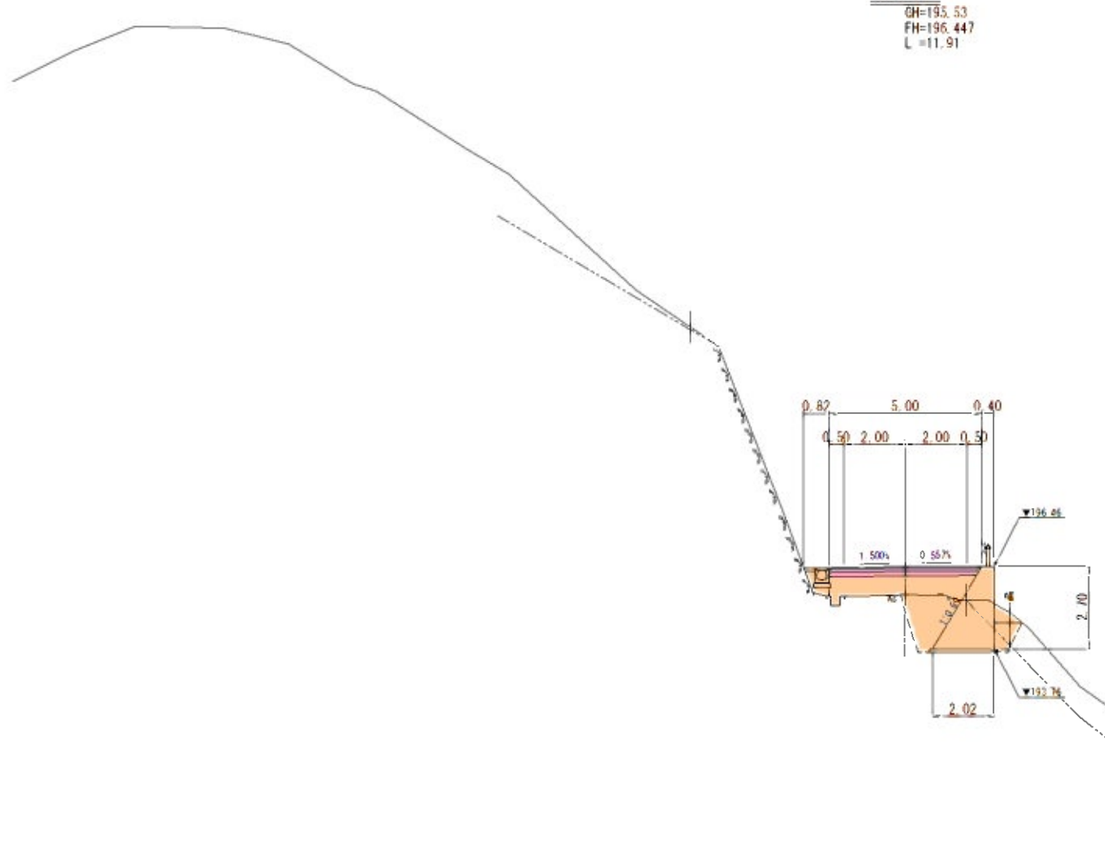

左側

土工			
掘削	片切	土砂	-
		岩	-
	オープン	土砂	-
		岩	-
盛土	路床		1.8
	路体	①	-
		②	-
		③	0.1
	土質土		-
	路 ｐ		0.1
法面処理	盛土部		-
	切土部	土砂	-
		岩	-

取壊工	
As舗装版取壊し	1.91
Con舗装版取壊し	-
無筋Con取壊し	-

右側

土工			
掘削	オープン	土砂	-
		岩	-
盛土	路床		1.5
	路体	①	-
		②	-
		③	-
	土質土		-
	路 ｐ		-
法面処理	盛土部		-
	切土部	土砂	-
		岩	-

取壊工	
As舗装版取壊し	1.81
Con舗装版取壊し	-
無筋Con取壊し	-

作業土工(2号車力式機械)

床堀	機械B	土砂	0.8
		岩	2.8
	機械G	土砂	0.7
		岩	1.9
埋戻	4H<1a		-
	1a≦4H<4a		2.5

DL=180.00

実施設計
藤野川工区

年　度	令和7年度 道整備 第2号-4
工事名	町道伊藤川藤野川線道路舗装工事
箇　所	日高郡日高川町大字伊藤川・藤野川地内
事務所名	日高川町役場 建設課
調査	測量	設計	製図
横断図(12)	図面番号 25 / 59
縮尺 1:100	

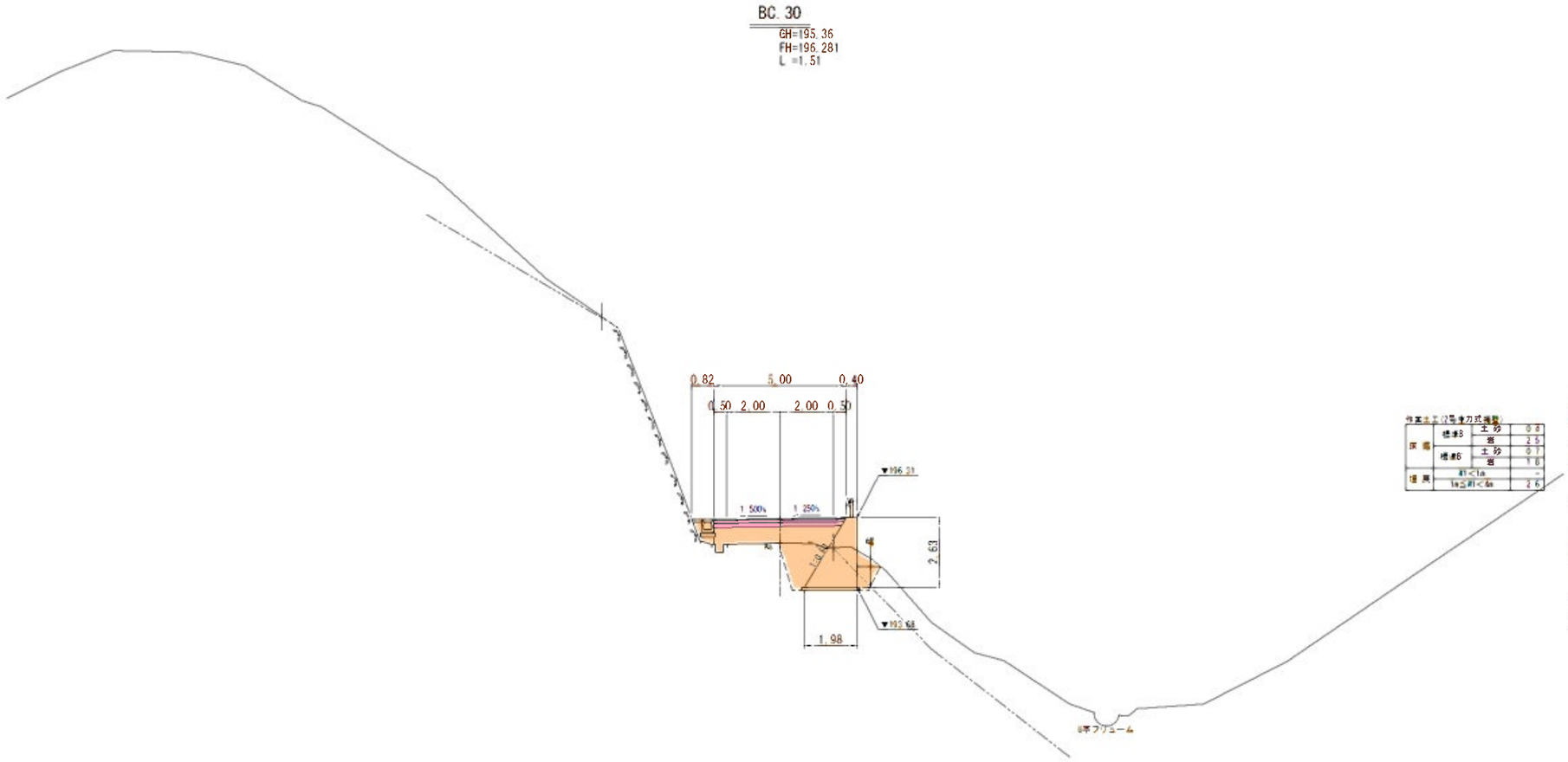
BC. 30
GH=195.36
FH=196.281
L =1.51
0.82
5.00
0.40
0.50
2.00
2.00
0.50
▼196.31
1.500%
1.250%
2.63
1.98
▼193.68
1.0m
1.0m
0.5
0.5
0.5

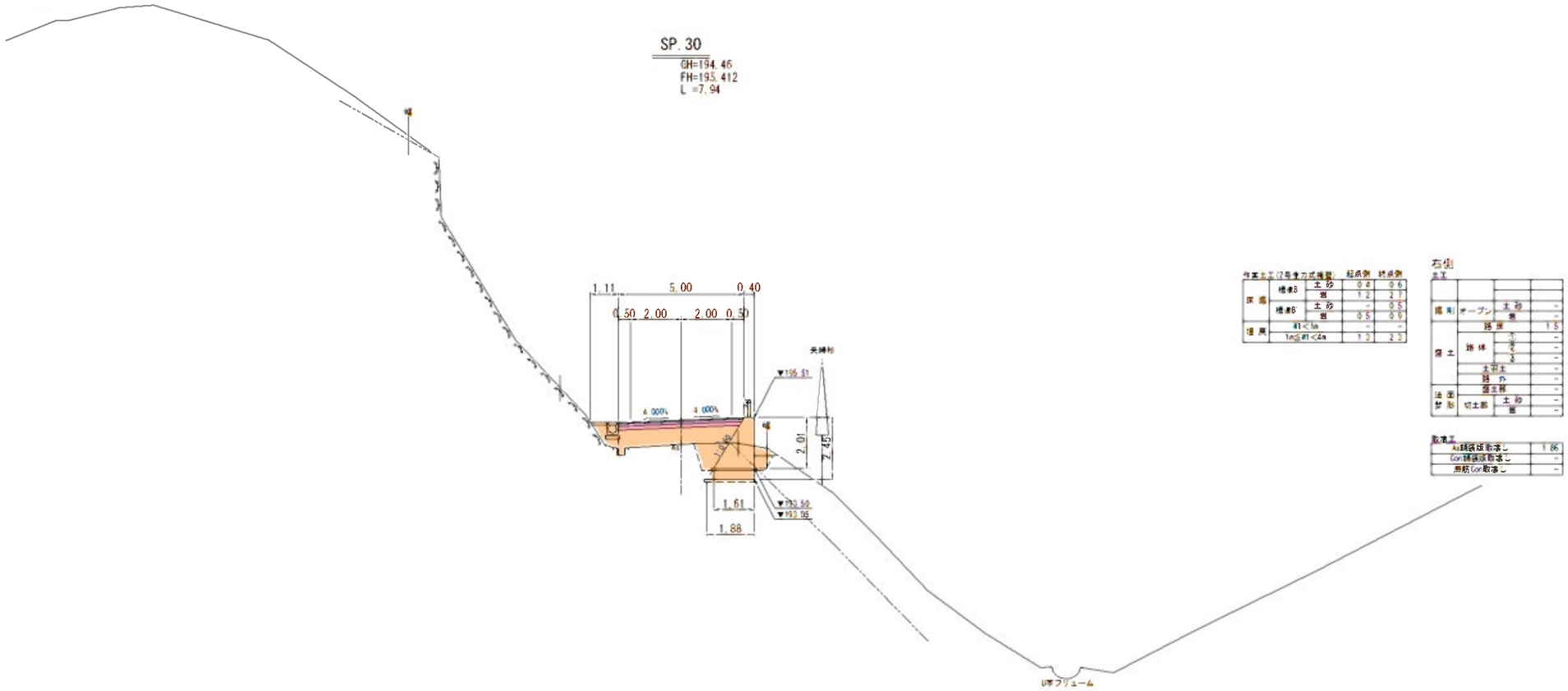

左側

土工			
掘削	片切	土砂	-
		岩	-
	オープン	土砂	-
		岩	-
盛土	路床		1.9
	路体	上層	-
		下層	-
		表層	0.2
	土羽土		-
	路肩		0.2
法面整形	盛土部		-
	切土部	土砂	-
		岩	-

取壊工	
As舗装版取壊し	2.00
Con舗装版取壊し	-
無筋Con取壊し	-

仮工土工(2号擁壁工方式機器)			起点側	終点側
床堀	機械B	土砂	0.4	0.6
		岩	1.2	2.7
	機械B	土砂	-	0.5
		岩	0.5	0.9
埋戻	H1<1m		-	-
	1m≦H1<4m		1.3	2.3

右側

土工			
掘削	オープン	土砂	-
		岩	-
盛土	路床		1.5
	路体	上層	-
		下層	-
		表層	-
	土羽土		-
	路肩		-
法面整形	盛土部		-
	切土部	土砂	-
		岩	-

取壊工	
As舗装版取壊し	1.86
Con舗装版取壊し	-
無筋Con取壊し	-

DL=175.00

実施設計
藤野川工区

年度	令和7年度 道整備 第2号-4
工事名	町道伊藤川藤野川線道路補修工事
箇所	日高郡日高川町大字伊藤川・藤野川地内
事務所名	日高川町役場 建設課

調査		測量		設計		製図	
横断図(14)				図面番号	27 / 59		
縮尺	1:100						

EC. 30

GH=193.48
FH=194.544
L =7.93

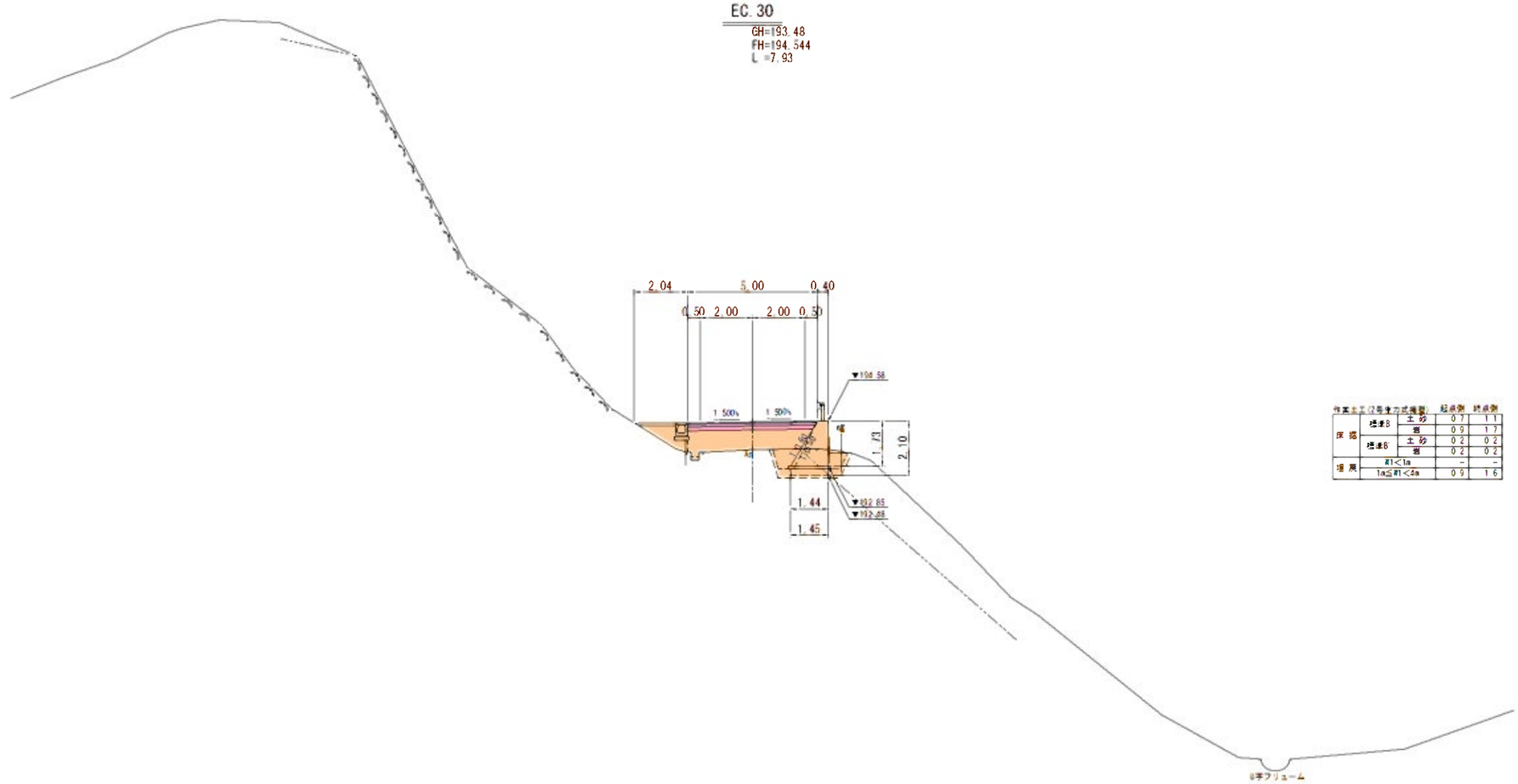

DL=175.00

左側

土工			
掘削	片切	土砂	-
		岩	-
	オープン	土砂	-
		岩	-
盛土	路床		2.2
	路体	①	0.1
		②	-
		③	0.3
	土明土		-
	路肩		0.5
法面整形	盛土部		-
	切土部	土砂	-
		岩	-

取壊工

As舗装版取壊し	1.92
Con舗装版取壊し	-
無筋Con取壊し	-

作業土工(2号使方式種類)

			起点側	終点側
床堀	標準B	土砂	0.7	1.1
		岩	0.9	1.7
	標準B	土砂	0.2	0.2
		岩	0.2	0.2
埋戻	R1<1a		-	-
	1a≦R1<4a		0.9	1.6

右側

土工			起点側	終点側
掘削	オープン	土砂	-	-
		岩	-	-
盛土	路床		1.7	1.7
	路体	①	-	-
		②	-	-
		③	-	-
	土明土		-	-
	路肩		-	-
法面整形	盛土部		-	-
	切土部	土砂	-	-
		岩	-	-

取壊工

As舗装版取壊し	2.46
Con舗装版取壊し	-
無筋Con取壊し	-

実施設計
藤野川工区

年度	令和7年度 道整備 第2号-4
工事名	町道伊藤川藤野川線道路舗装工事
箇所	自高郡自高川町大字伊藤川・藤野川地内
事務所名	自高川町役場 建設課

調査		測量		設計		製図	
横断図(15)				図面番号	28 / 59
縮尺	1:100				

NO. 60

GH=193.14
FH=194.257
L =2.62

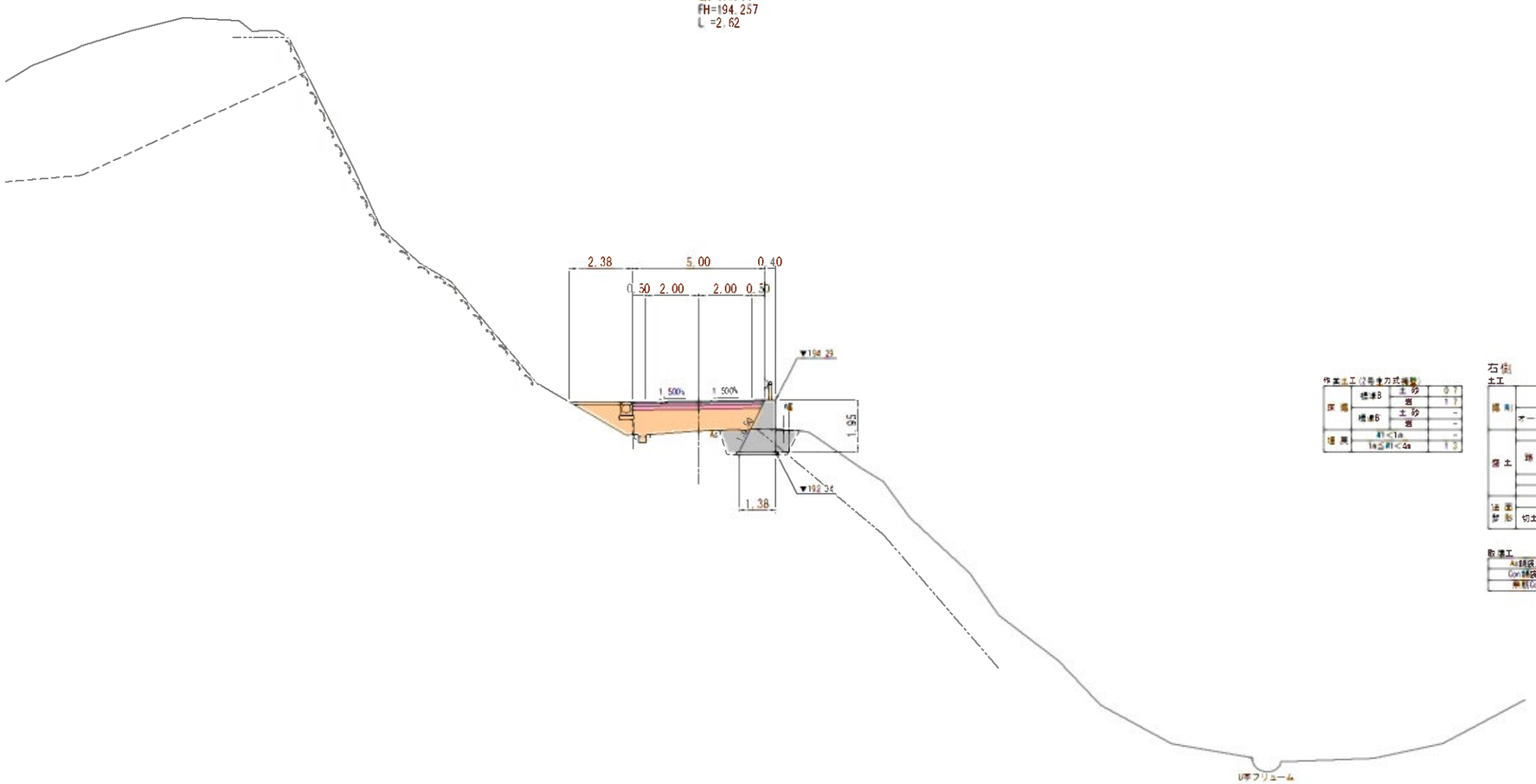

左側

土工

掘削	片切	土砂	-
		岩	-
	オープン	土砂	-
		岩	-
盛土	路床		2.3
	路体	①	0.1
		②	-
		③	0.4
	土砂土		-
	路 ｐ		0.7
法面整形	盛土部		-
	切土部	土砂	-
		岩	-

取壊工

As舗装版取壊し	1.82
Con舗装版取壊し	-
無筋Con取壊し	-

作業土工(2号掘方式機械)

床堀	機械B	土砂	0.7
		岩	1.7
	機械G	土砂	-
		岩	-
埋戻	41<1a		-
	1a≦41<2a		1.3

右側

土工

掘削			
	オープン	土砂	0.1
		岩	-
盛土	路床		1.8
	路体	①	-
		②	-
		③	-
	土砂土		-
	路 ｐ		-
法面整形	盛土部		-
	切土部	土砂	-
		岩	-

取壊工

As舗装版取壊し	~~0.77~~	0.78
Con舗装版取壊し	-	
無筋Con取壊し	-	

DL=175.00

実施設計
藤野川工区

年度	令和7年度 道整備 第2号-4
工事名	町道伊藤川藤野川線道路舗装工事
箇所	目高郡目高川町大字伊藤川・藤野川地内
事務所名	目高川町役場 建設課

調査		測量		設計		製図	
横断図(16)				図面番号	29 / 59		
縮尺	1:100						

BC. 31

GH=192.06
FH=193.294
L =8.79

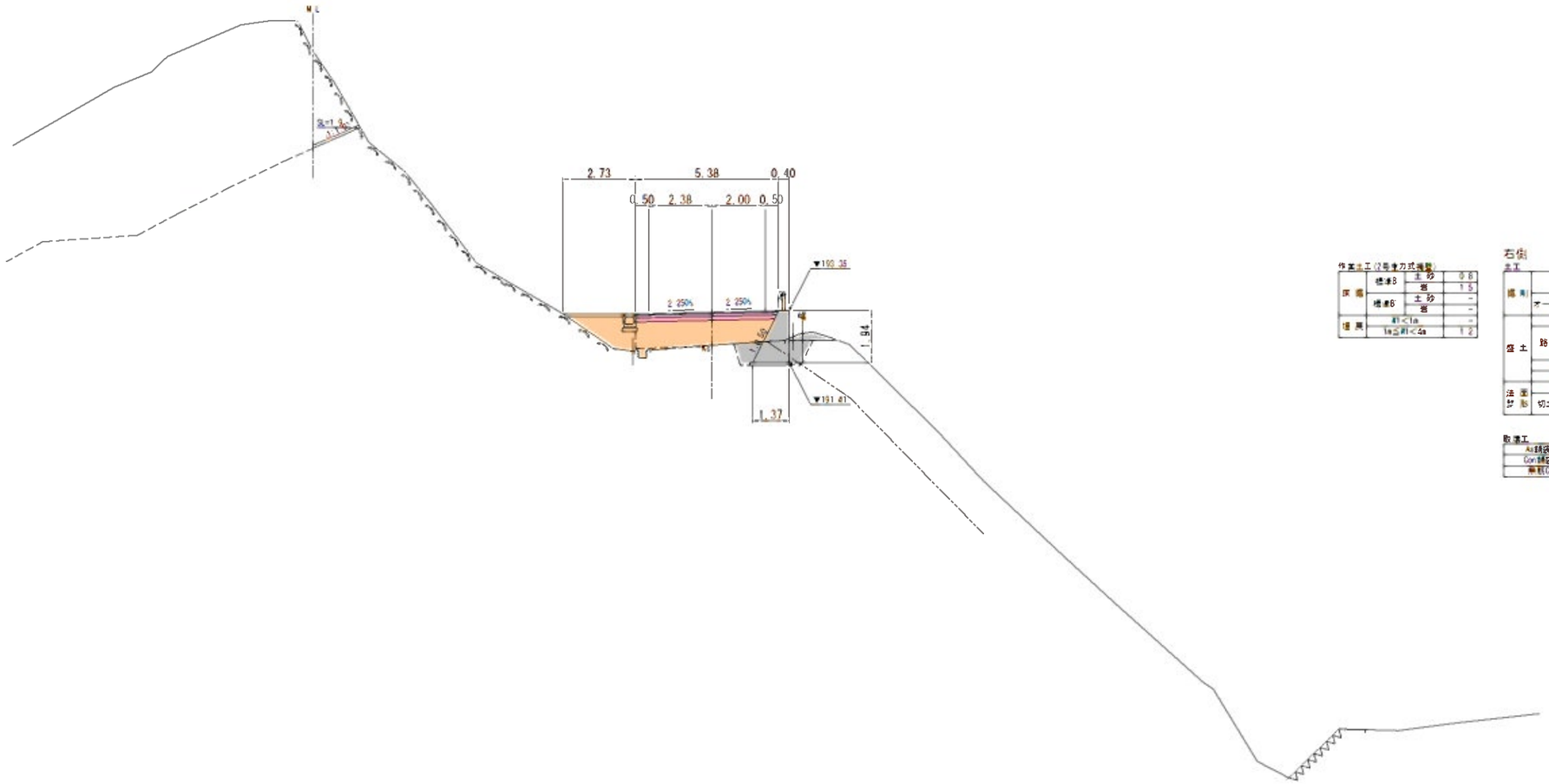

左側

法土			
掘削	片切	土砂	-
		岩	-
	オープン	土砂	-
		岩	2.3
盛土	路床		2.9
	路体	①	0.1
		②	-
		③	1.1
	土砂土		-
	路 内		1.0
法面整形	盛土部		-
	切土部	土砂	-
		岩	1.9

取壊工

As舗装版取壊し	2.32
Con舗装版取壊し	-
無筋Con取壊し	-

作業土工(2号掘方式機械)

床堀	機械B	土砂	0.6
		岩	1.5
	機械G	土砂	-
		岩	-
埋戻	41<1a		-
	1a≦41<2a		1.2

右側

法土			
掘削			
	オープン	土砂	0.4
		岩	-
盛土	路床		2.0
	路体	①	-
		②	-
		③	-
	土砂土		-
	路 内		-
法面整形	盛土部		-
	切土部	土砂	-
		岩	-

取壊工

As舗装版取壊し	ｺｰﾅｰ	0.82
Con舗装版取壊し		-
無筋Con取壊し		-

DL=175.00

実施設計
藤野川工区

年 度	令和7年度 道整備 第2号-4
工 事 名	町道伊藤川藤野川線道路新設工事
箇 所	日高郡日高川町大字伊藤川・藤野川地内
事務所名	日高川町役場 建設課

調 査		測 量		設 計		製 図	
横断図(17)				図面番号	30 / 59		
縮 尺	1:100						

NO. 61

GH=190.70
FH=192.067
L =11.21

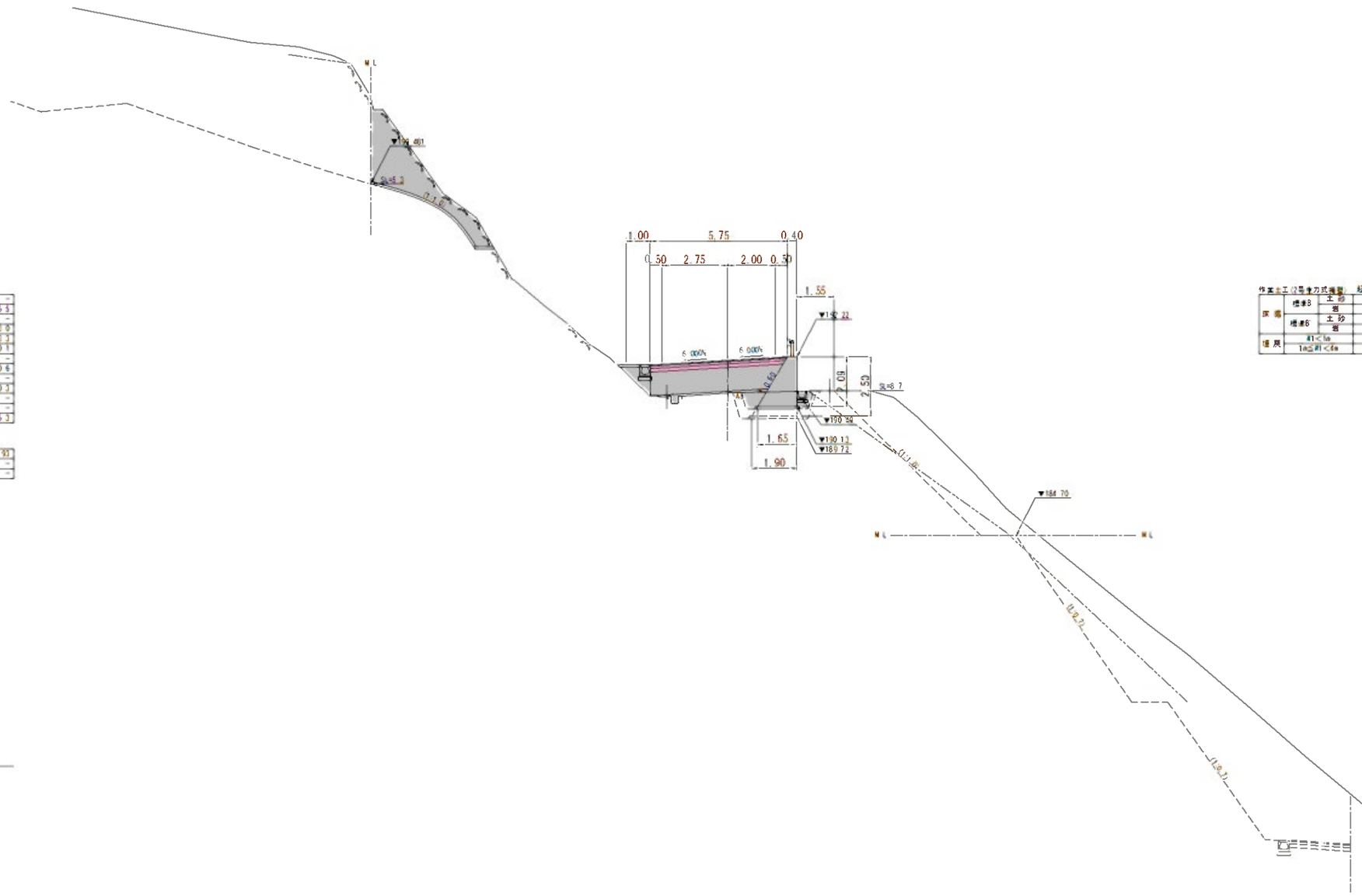

DL=175.00

左側

土工

掘削	片切	土砂	-
		岩	5.5
	オープン	土砂	-
		岩	3.0
盛土	路床		3.3
	路体	①	0.1
		②	-
		③	0.6
	土砂土		-
	路外		0.3
	盛土材		-
法面整形	切土部	土砂	-
		岩	5.3

取壊工

As舗装版取壊し	1.91
Con舗装版取壊し	-
無筋Con取壊し	-

作業土工(仮設含む)式種類　起点側　終点側

床堀	標準B	土砂	0.1	0.1
		岩	1.9	3.4
	標準B	土砂	-	-
		岩	-	-
埋戻	H1<1m		0.7	-
	1m≦H1<4m		-	1.5

右側

土工

掘削	床堀B	土砂	12.1
		岩	2.1
	オープン	土砂	-
		岩	-
盛土	路床		2.0
	路体	①	-
		②	-
		③	0.2
	土砂土		-
	路外		-
	盛土材		-
法面整形	切土部	土砂	4.0
		岩	4.1

取壊工

As舗装版取壊し	3.88
Con舗装版取壊し	-
無筋Con取壊し	-

実施設計

藤野川工区

年度	令和7年度 道整備 第2号-4
工事名	町道伊藤川藤野川線道路舗装工事
箇所	日高郡日高川町大字伊藤川・藤野川地内
事務所名	日高川町役場 建設課

調査		測量		設計		製図	
横断図(18)				図面番号	31 / 59
縮尺	1:100				

SP. 31

GH=189.98
FH=191.532
L =4.89

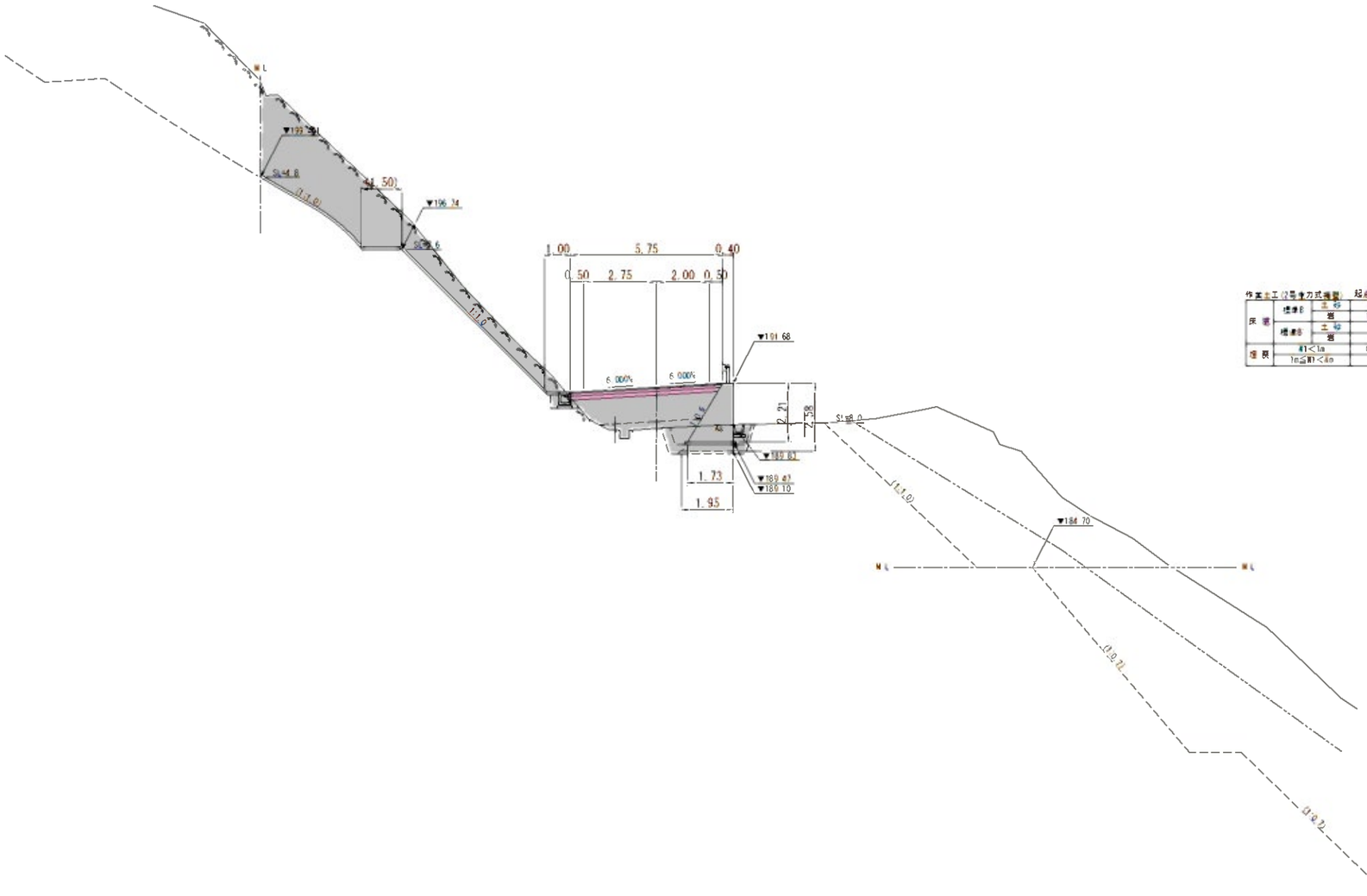

左側

土工				
掘削	片切	土砂		-
		岩		19.4
	オープン	土砂		-
		岩		1.8
盛土	路床			2.8
	路体	①		0.1
		②		0.5
		③		-
	土砂土			-
	路外			-
法面整形	盛土部			-
	切土部	土砂		-
		岩		12.4

取壊工	
As舗装版取壊し	0.92
Con舗装版取壊し	-
無筋Con取壊し	-

作業土工(仮設土工)

		起点側	終点側
床堀	標準B 土砂	-	-
	標準B 岩	1.9	3.3
	標準B 土砂	-	-
	標準B 岩	-	-
埋戻	和<1a	0.6	-
	1a≦和<4m	-	1.3

右側

土工			
掘削	片切	土砂	-
		岩	-
	オープン	土砂	21.7
		岩	14.9
盛土	路床		2.0
	路体	①	-
		②	0.5
		③	-
	土砂土		-
	路外		-
法面整形	盛土部		-
	切土部	土砂	-
		岩	8.0

取壊工	
As舗装版取壊し	3.71
Con舗装版取壊し	-
無筋Con取壊し	-

DL=175.00

実施設計
藤野川工区

年度	令和7年度 道整備 第2号-4
工事名	町道伊藤川藤野川線道路舗装工事
箇所	日高郡日高川町大字伊藤川・藤野川地内
事務所名	日高川町役場 建設課
調査	測量 設計 製図
横断図(19)	図面番号 32/59
縮尺 1:100	

NO. 62

GH=187.94
FH=189.878
L =15.11

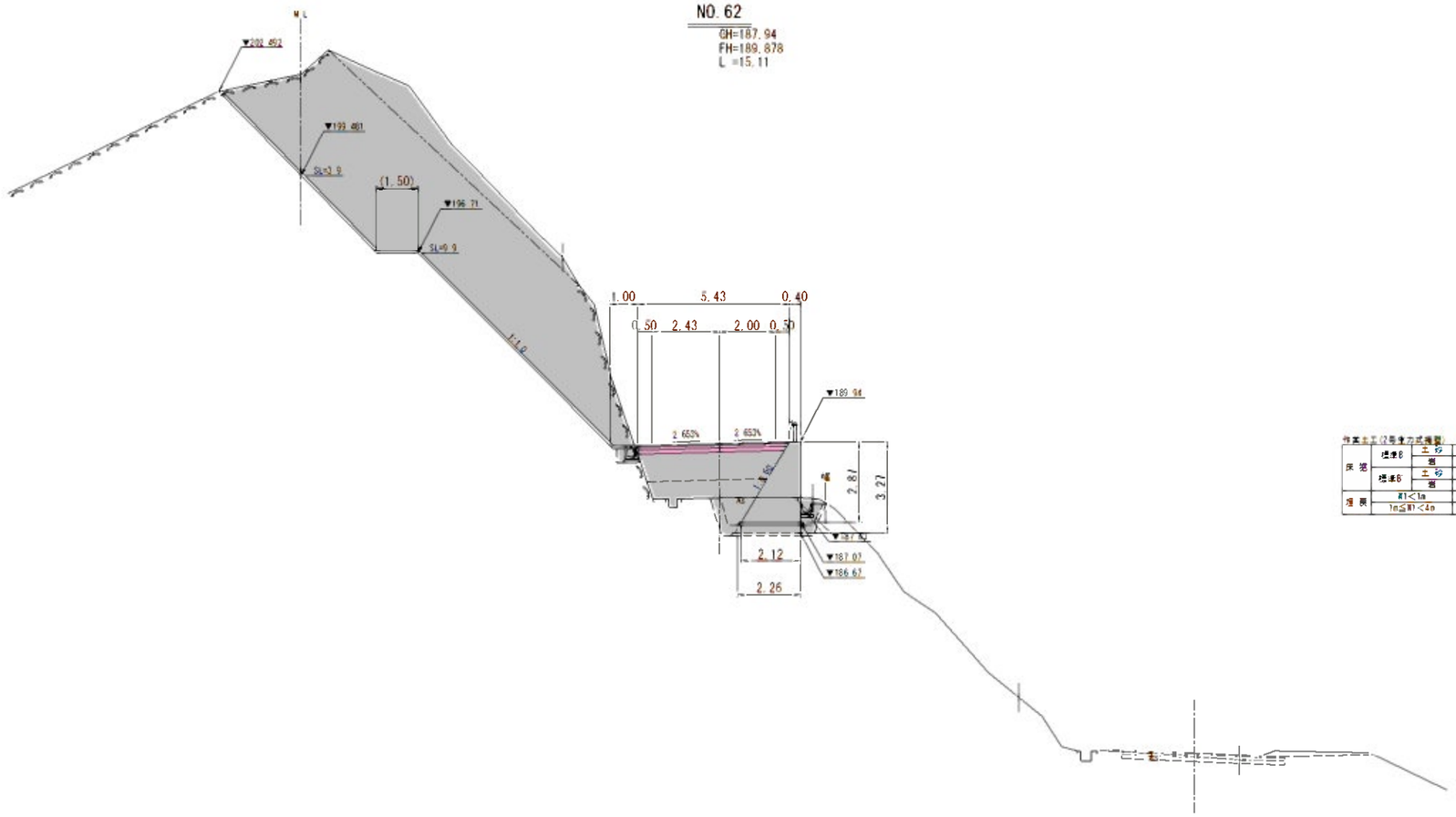

左側

主工

切土	片切	土砂	0.2
		岩	20.8
	オープン	土砂	6.1
		岩	32.2
盛土	路床		2.8
	路体	①	0.1
		②	0.9
		③	0.8
	土明土		-
	路外		-
	盛土部		-
法面勾配	切土部	土砂	-
		岩	12.8

取壊工

As舗装版取壊し	1.38
Con舗装版取壊し	-
無筋Con取壊し	-

作業土工(2号使方式種類)　起点側　終点側

床堀	標準B	土砂	0.2	0.3
		岩	2.3	4.0
	標準B	土砂	-	-
		岩	0.2	0.3
埋戻	R1<1m		-	-
	1m≦R1<4m		1.0	1.9

右側

主工

切土	片切	土砂	0.2
		岩	0.3
	オープン	土砂	-
		岩	-
盛土	路床		2.0
	路体	①	-
		②	0.5
		③	0.6
	土明土		-
	路外		-
	盛土部		-
法面勾配	切土部	土砂	-
		岩	-

取壊工

As舗装版取壊し	2.79
Con舗装版取壊し	-
無筋Con取壊し	-

DL=170.00

実施設計
藤野川工区

年度	令和7年度 道整備 第2号-4
工事名	町道伊藤川藤野川線道路舗装工事
箇所	日高市日高川町大字伊藤川・藤野川地内
事務所名	日高川町役場 建設課
調査	測量 設計 製図
横断図(20)	図面番号 33/59
縮尺 1:100	

EC. 31
GH=187.82
FH=189.770
L =0.98

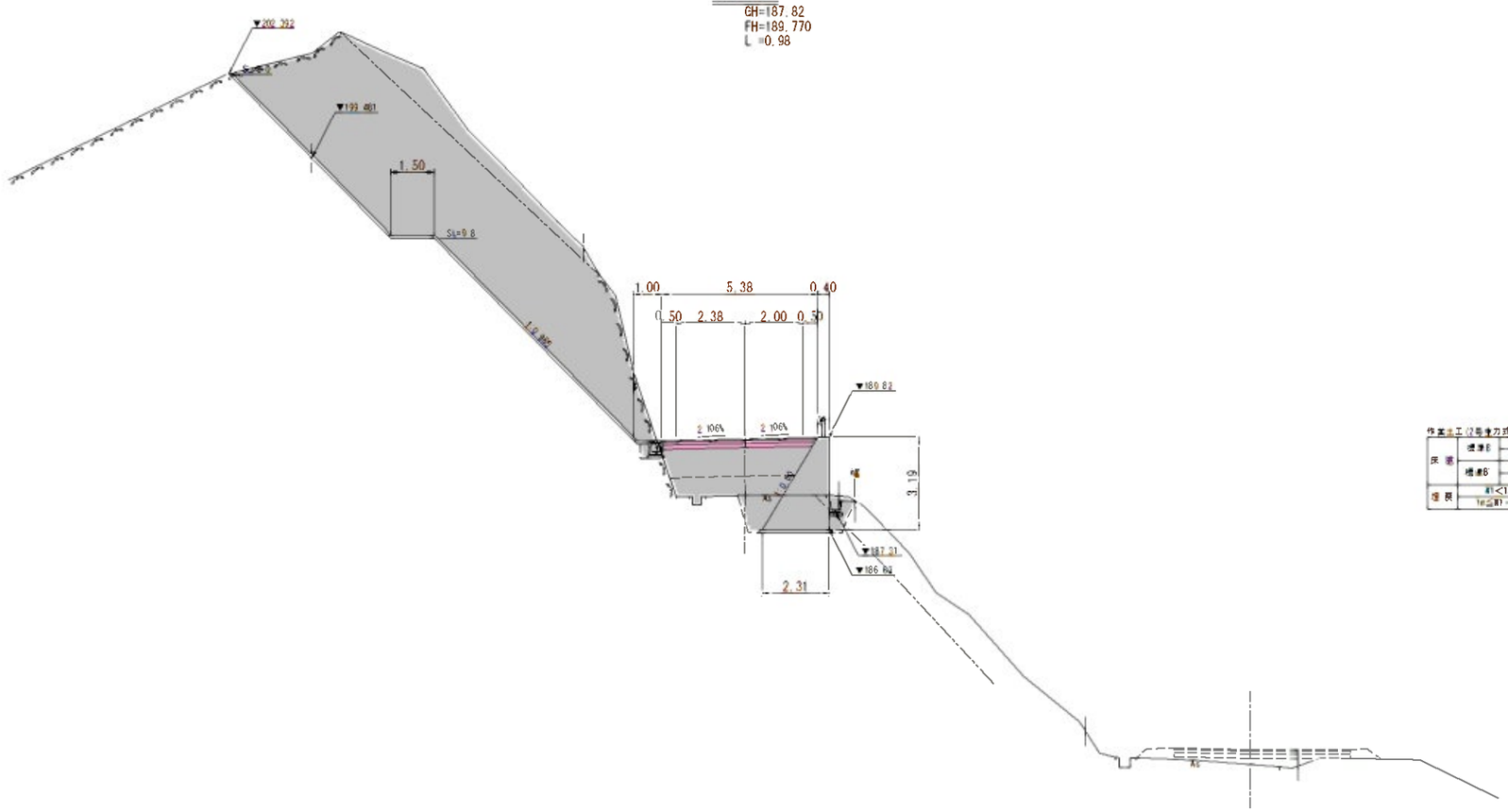

左側

土工			
掘削	片切	土砂	0.4
		岩	21.5
	オープン	土砂	5.9
		岩	26.4
盛土	路床		2.8
	路体	①	0.1
		②	0.9
		③	0.8
	土質土		-
	路 ロ		-
	盛土部		-
法面整形	切土部	土砂	-
		岩	17.8

取壊工

As舗装版取壊し	1.38
Con舗装版取壊し	-
無筋Con取壊し	-

作業土工(2号埋戻式機械)

床堀	機械E	土砂	0.5
		岩	3.4
	機械G	土砂	-
		岩	0.2
埋戻	材<1a		-
	1m盛り<4m		1.7

右側

土工			
掘削	片切	土砂	0.2
		岩	0.2
	オープン	土砂	-
		岩	-
盛土	路床		2.0
	路体	①	-
		②	0.5
		③	0.6
	土質土		-
	路 ロ		-
	盛土部		-
法面整形	切土部	土砂	-
		岩	-

取壊工

As舗装版取壊し	2.70
Con舗装版取壊し	-
無筋Con取壊し	-

DL=170.00

実施設計
藤野川工区

年 度	令和7年度 道整備 第2号-4
工 事 名	町道伊藤川藤野川線道路舗装工事
箇 所	自高郡日高川町大字伊藤川・藤野川地内
事務所名	日高川町役場 建設課

調査		測量		設計		製図	
横断図(21)				図面番号	34 / 59		
縮尺	1:100						

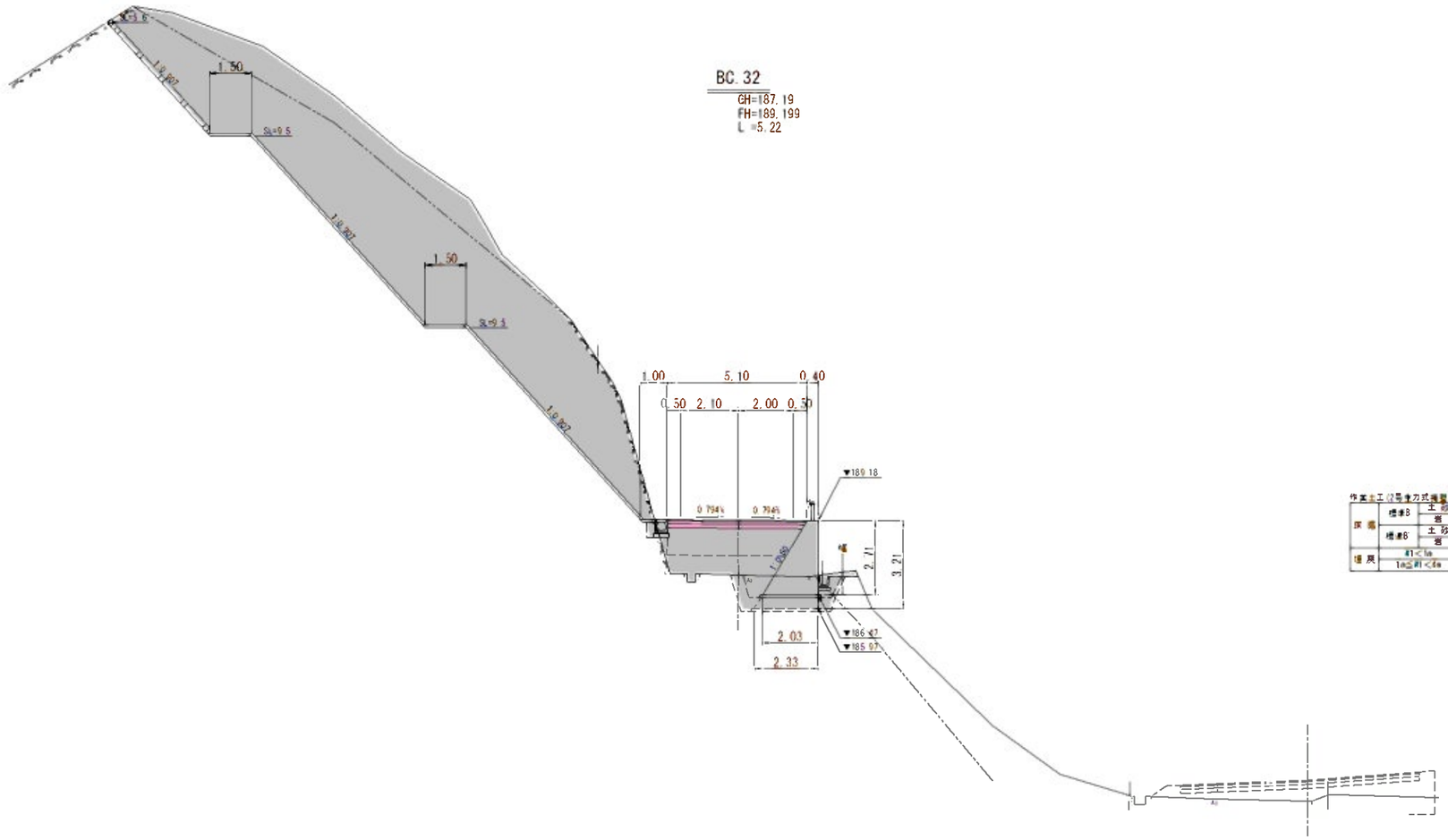

左側

主工			
掘削	片切	土砂	7.2
		岩	23.5
	オープン	土砂	10.0
		岩	42.9
盛土	路床		2.6
	路体	①	0.1
		②	0.6
		③	1.4
	土嚢工		-
	路 巾		-
	盛土部		-
法面整形	切土部	土砂	-
		岩	28.6

取壊工

As舗装版取壊し	1.42
Con舗装版取壊し	-
無筋Con取壊し	-

DL=170.00

作業土工(仮設含む)数量　起点側　終点側

床堀	標準B	土砂	0.3	0.8
		岩	2.1	4.2
	標準B	土砂	-	-
		岩	-	-
埋戻	H1<1m		-	-
	1m≦H1<2m		0.0	1.0

右側

主工			
掘削	片切	土砂	-
		岩	-
	オープン	土砂	0.2
		岩	-
盛土	路床		2.0
	路体	①	-
		②	0.4
		③	0.1
	土嚢工		-
	路 巾		-
	盛土部		-
法面整形	切土部	土砂	-
		岩	-

取壊工

As舗装版取壊し	2.56
Con舗装版取壊し	-
無筋Con取壊し	-

実施設計
藤野川工区

年　度	令和7年度 道整備 第2号-4
工事名	町道伊藤川藤野川線道路新設工事
箇　所	日高郡日高川町大字伊藤川・藤野川地内
事務所名	日高川町役場 建設課
調査	測量	設計	製図
横断図(22)	図面番号 35 / 59
縮尺 1:100	

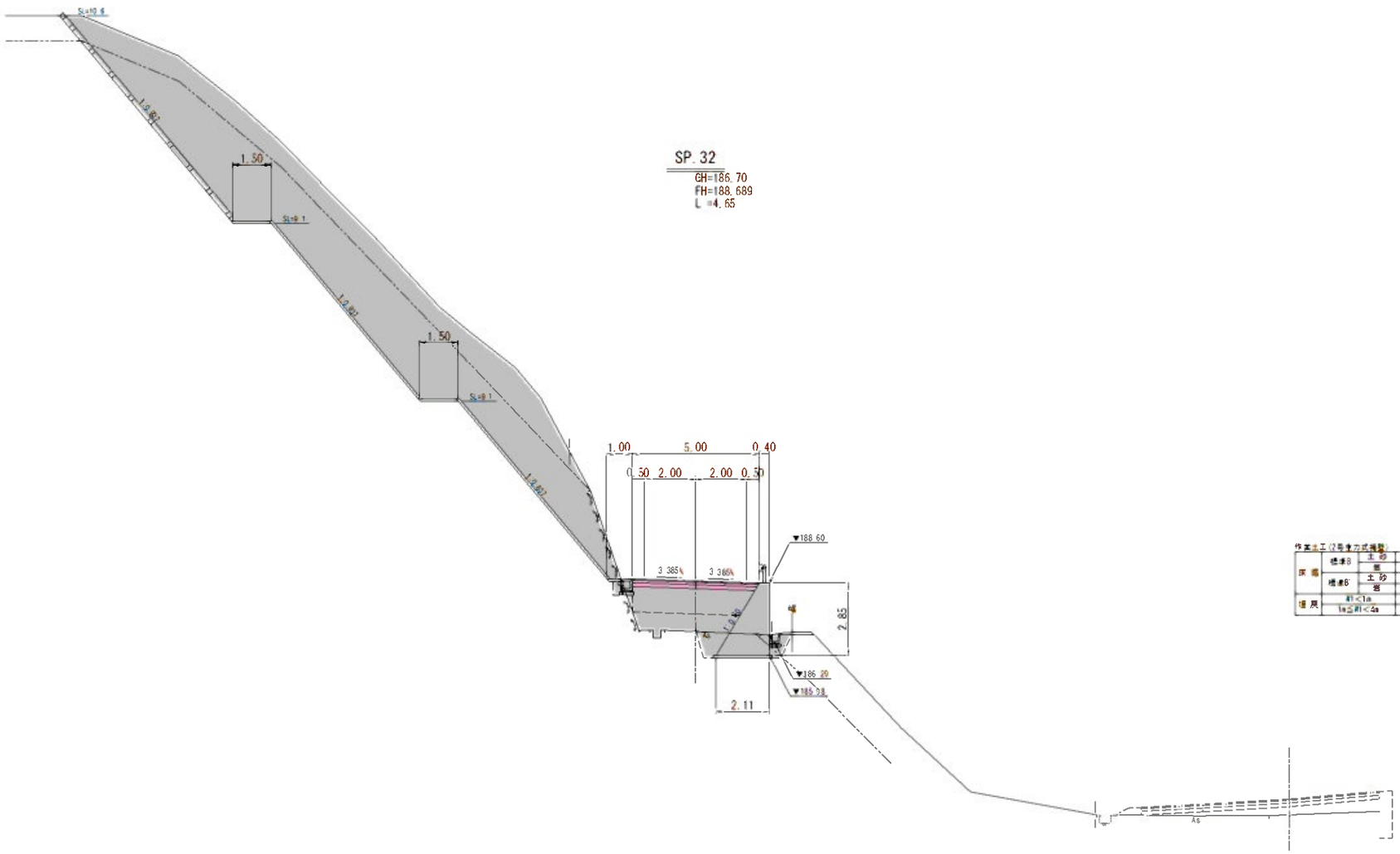

左側

法工			
掘削	片切	土砂	22.3
		岩	54.1
	オープン	土砂	-
		岩	-
盛土	路床		2.5
	路体	①	0.1
		②	1.0
		③	0.8
	土羽土		-
	路外		-
法面整形	盛土部		-
	切土部	土砂	1.3
		岩	27.5

取壊工	
As舗装版取壊し	1.23
Con舗装版取壊し	-
無筋Con取壊し	-

作業土工(2号車方式機数)

床堀	標準B	土砂	0.6
		岩	2.6
	標準G	土砂	-
		岩	-
埋戻	41<1a		-
	1a≦41<2a		1.2

右側

法工			
掘削	片切	土砂	-
		岩	-
	オープン	土砂	0.1
		岩	-
盛土	路床		2.0
	路体	①	-
		②	0.6
		③	0.4
	土羽土		-
	路外		-
法面整形	盛土部		-
	切土部	土砂	-
		岩	-

取壊工	
As舗装版取壊し	2.50
Con舗装版取壊し	-
無筋Con取壊し	-

DL=170.00

実施設計
藤野川工区

年度	令和7年度 道整備 第2号-4
工事名	町道伊藤川藤野川線道路舗装工事
箇所	日高郡日高川町大字伊藤川・藤野川地内
事務所名	日高川町役場 建設課
調査	測量 設計 製図
横断図(23)	図面番号 36/59
縮尺 1:100	

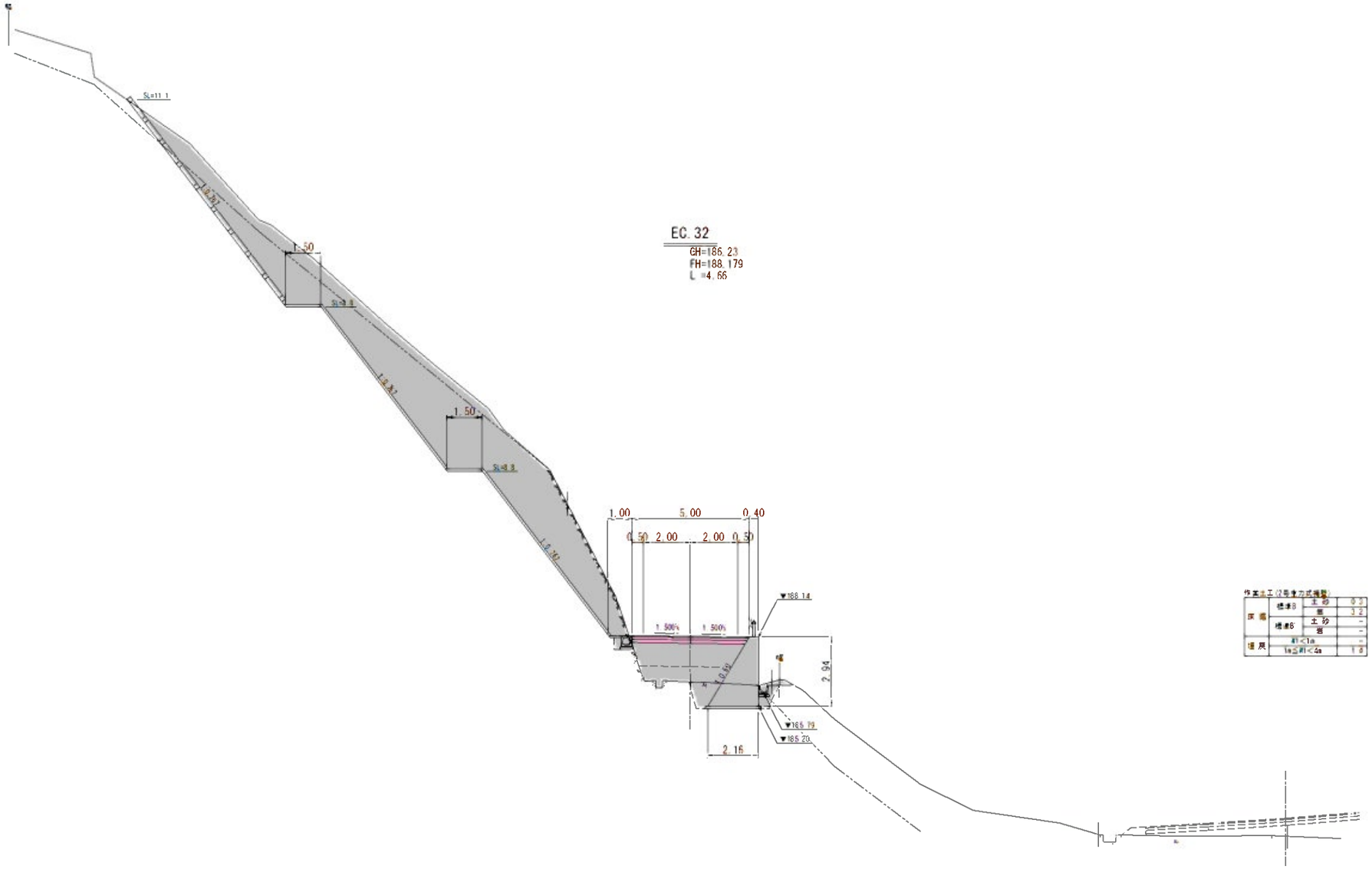

左側

法面	盛土	路体	土砂	0.1
			岩	1.3
			不適	-
		土明土		-
		路外		-
	法面	盛土部		-
		切土部	土砂	2.4
			岩	26.3

取壊工	
As舗装版取壊し	1.04
Con舗装版取壊し	-
無筋Con取壊し	-

作業土工(2号車方式機数)

床堀	機械B	土砂	0.2
		岩	3.2
	機械G	土砂	-
		岩	-
埋戻	41<1a		-
	1a≦41<2a		1.0

右側

法面	盛土	路体	土砂	-
			岩	1.1
			不適	-
		土明土		-
		路外		-
	法面	盛土部		-
		切土部	土砂	-
			岩	-

取壊工	
As舗装版取壊し	2.92
Con舗装版取壊し	-
無筋Con取壊し	-

実施設計
藤野川工区

年度	令和7年度 道整備 第2号-4
工事名	町道伊藤川藤野川線道路舗装工事
箇所	日高都日高川町大字伊藤川・藤野川地内
事務所名	日高川町役場 建設課
調査	測量	設計	製図
横断図(24)	図面番号	37 / 59
縮尺 1:100		

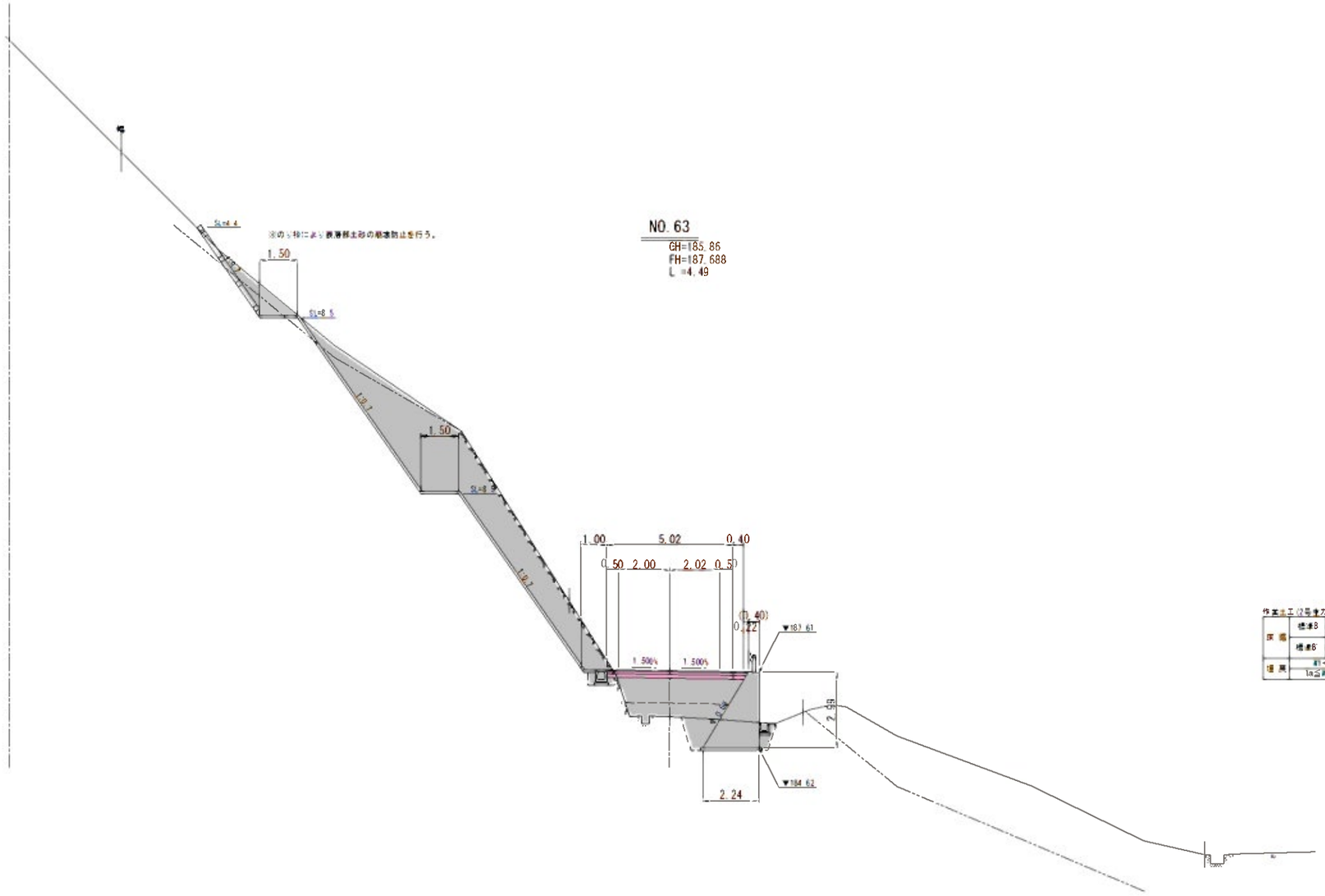

左側

法工			
路肩	片切	土砂	3.7
		岩	25.4
	オープン	土砂	-
		岩	-
盛土	路床		1.9
	路体	①	0.1
		②	0.6
		③	0.3
	土羽土		-
	路外		-
法面整形	盛土部		-
	切土部	土砂	3.0
		岩	18.4

取壊工	
As舗装版取壊し	0.68
Con舗装版取壊し	-
無筋Con取壊し	-

作業土工(2号掘方式機械)

床堀	標準B	土砂	-
		岩	3.9
	標準B'	土砂	-
		岩	-
埋戻	剥<1a		-
	1a≦剥<2a		1.6

右側

法工			
路肩	片切	土砂	-
		岩	-
	オープン	土砂	-
		岩	-
盛土	路床		2.7
	路体	①	-
		②	1.0
		③	0.3
	土羽土		-
	路外		-
法面整形	盛土部		-
	切土部	土砂	-
		岩	-

取壊工	
As舗装版取壊し	4.18
Con舗装版取壊し	-
無筋Con取壊し	-

DL=170.00

実施設計
藤野川工区

年度	令和7年度 道整備 第2号-4
工事名	町道伊藤川藤野川線道路舗装工事
箇所	日高郡日高川町大字伊藤川・藤野川地内
事務所名	日高川町役場 建設課

調査		測量		設計		製図	
横断図(25)					図面番号	38 / 59	
縮尺	1:100						

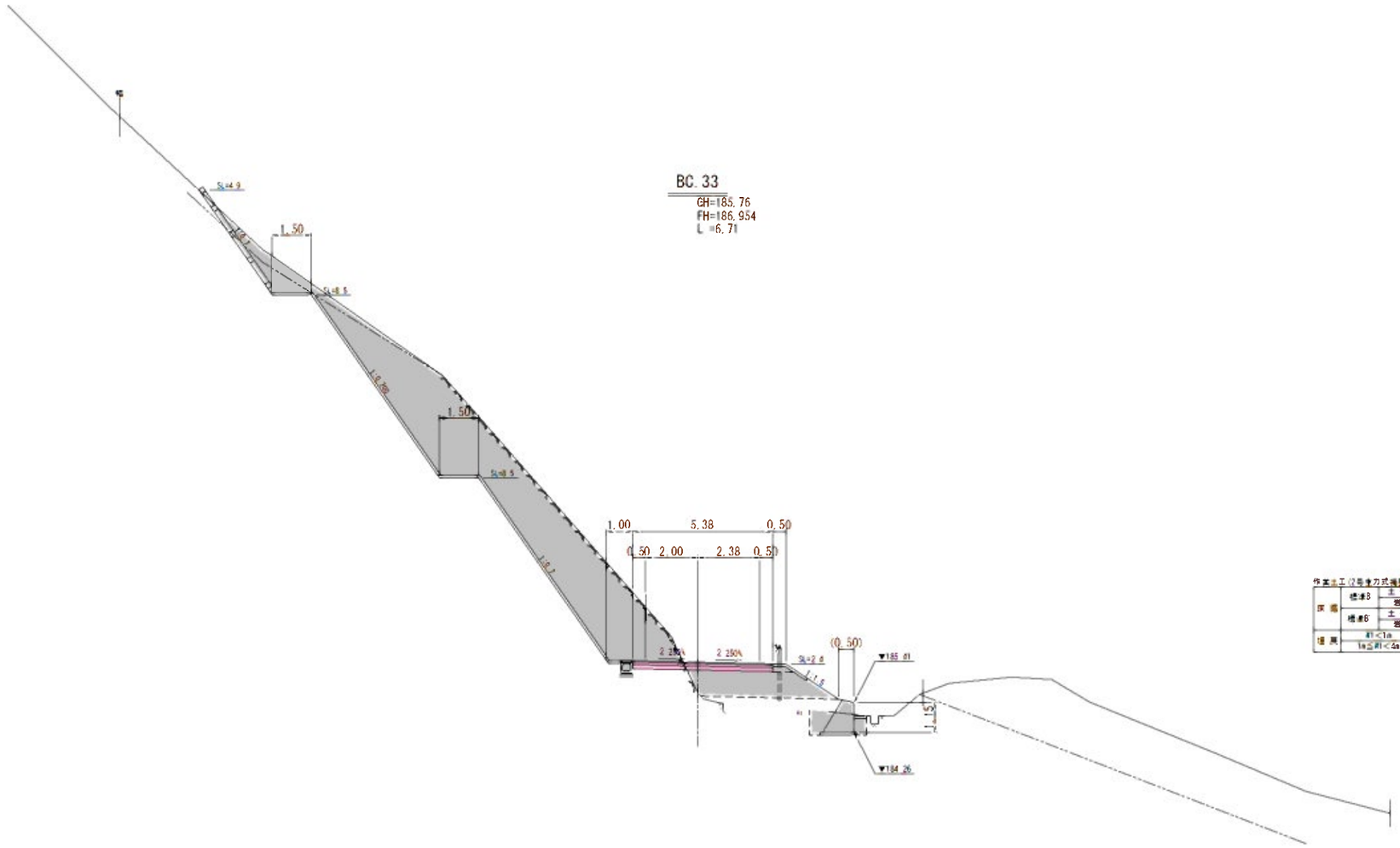

左側

法工

路肩	片切	土砂	2.7
		岩	39.4
	オープン	土砂	-
		岩	-
盛土	路床		0.2
	路体	①	-
		②	-
		③	-
	土羽土		-
	路外		-
法面整形	盛土部		-
	切土部	土砂	1.7
		岩	20.2

取壊工

As舗装版取壊し	-
Con舗装版取壊し	-
無筋Con取壊し	-

作業土工(2号掘削機械)

床堀	標準B	土砂	-
		岩	1.8
	標準G	土砂	-
		岩	-
埋戻	4t<1a		0.0
	1a≦4t<2a		-

右側

法工

路肩	片切	土砂	-
		岩	-
	オープン	土砂	-
		岩	-
盛土	路床		4.6
	路体	①	0.1
		②	0.1
		③	1.2
	土羽土		0.1
	路外		-
法面整形	盛土部		2.8
	切土部	土砂	-
		岩	-

取壊工

As舗装版取壊し	5.06
Con舗装版取壊し	-
無筋Con取壊し	-

実施設計
藤野川工区

年度	令和7年度 道整備 第2号-4
工事名	町道伊藤川藤野川線道路新設工事
箇所	日高郡日高川町大字伊藤川・藤野川地内
事務所名	日高川町役場 建設課

調査		測量		設計		製図	
横断図(26)				図面番号	39 / 59		
縮尺	1:100						

NO. 64

GH=191.42
FH=185.498
L =13.29

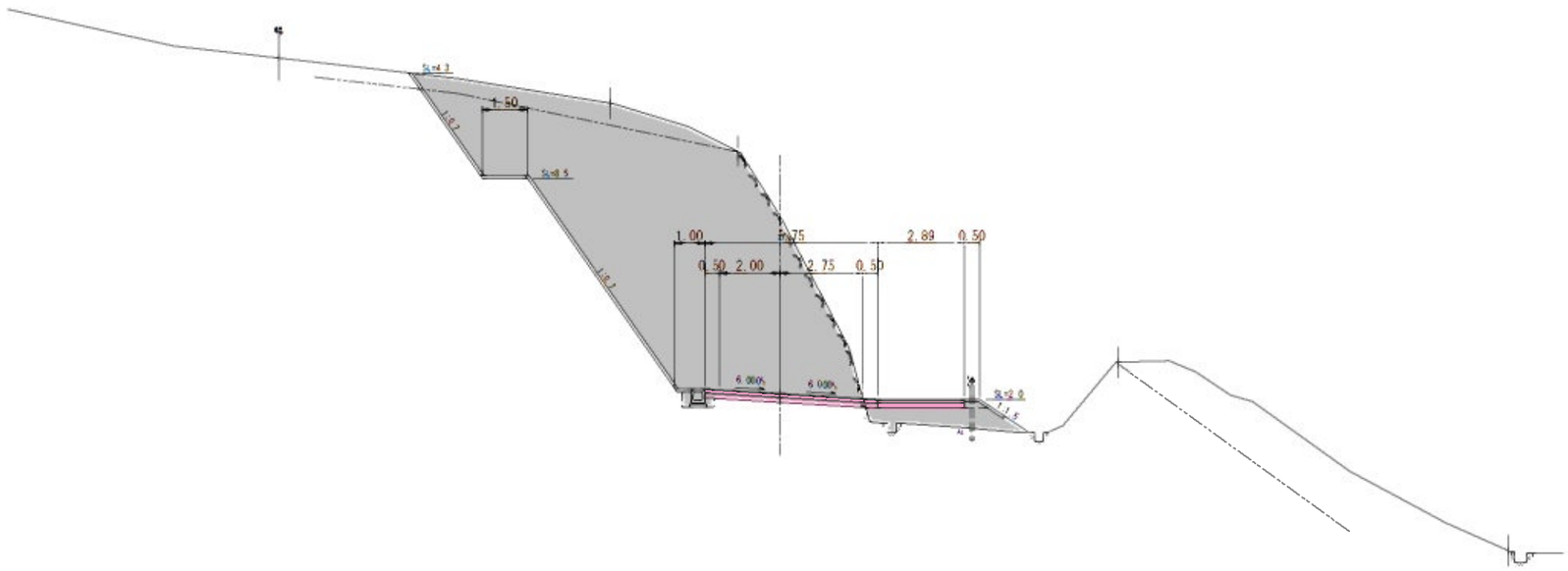

左側

土工			
縦断	片切	土砂	-
		岩	-
	オープン	土砂	5.9
		岩	70.5
盛土	路床		-
	路体	①	-
		②	-
		③	-
	土羽土		-
	路外		-
法面整形	盛土部		-
	切土部	土砂	0.7
		岩	12.1

取壊工	
As舗装版取壊し	-
Con舗装版取壊し	-
無筋Con取壊し	-

右側

土工			
縦断	片切	土砂	-
		岩	-
	オープン	土砂	-
		岩	-
盛土	路床		3.1
	路体	①	-
		②	-
		③	-
	土羽土		0.1
	路外		-
法面整形	盛土部		2.0
	切土部	土砂	-
		岩	-

取壊工	
As舗装版取壊し	4.30
Con舗装版取壊し	-
無筋Con取壊し	-

DL=175.00

実施設計
藤野川工区

年度	令和7年度 道整備 第2号-4
工事名	町道伊藤川藤野川線道路舗装工事
箇所	目高郡目高川町大字伊藤川・藤野川地内
事務所名	目高川町役場 建設課

調査		測量		設計		製図	

横断図(27)		図面番号	40 / 59
縮尺	1:100		

SP. 33

GH=191.21
FH=188.398
L =0.92

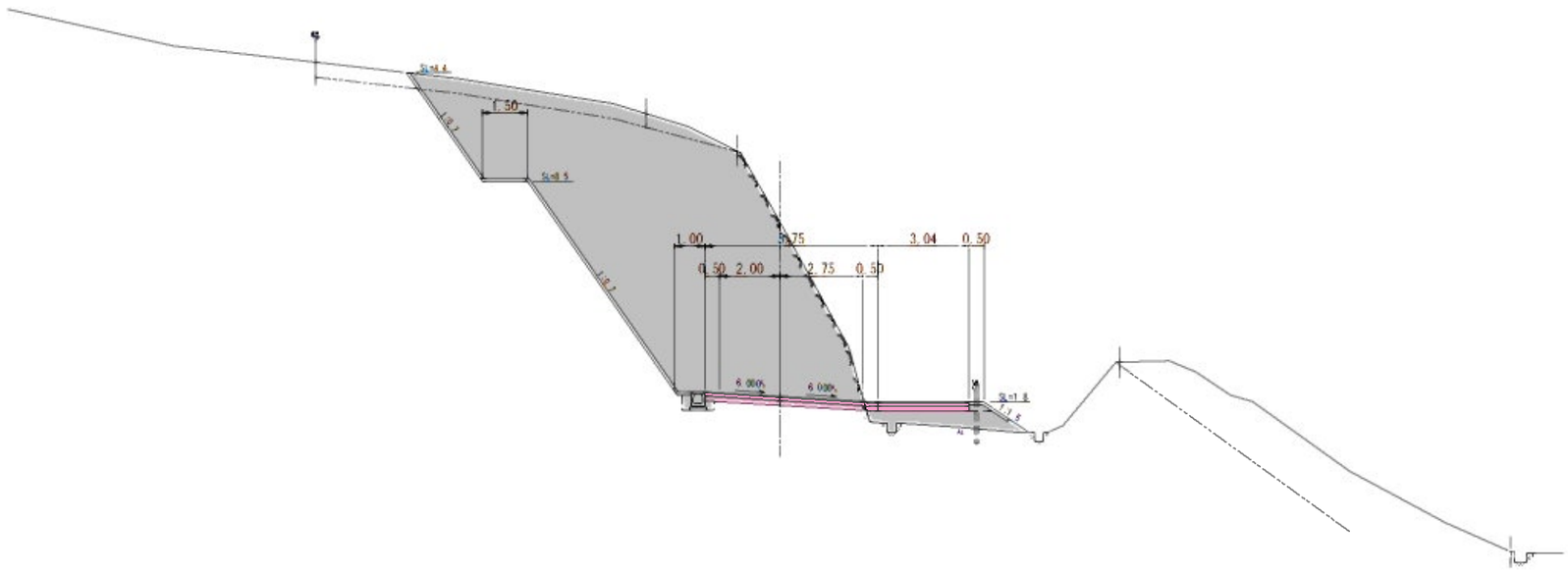

左側

土工			
掘削	片切	土砂	-
		岩	-
	オープン	土砂	4.8
		岩	72.7
盛土	路床		-
	路体	①	-
		②	-
		③	-
	土羽土		-
	路外		-
	盛土部		-
法面整形	切土部	土砂	0.6
		岩	12.3

取壊工	
As舗装版取壊し	-
Con舗装版取壊し	-
無筋Con取壊し	-

右側

土工			
掘削	片切	土砂	-
		岩	-
	オープン	土砂	-
		岩	-
盛土	路床		4.5
	路体	①	-
		②	-
		③	-
	土羽土		0.1
	路外		-
	盛土部		1.8
法面整形	切土部	土砂	-
		岩	-

取壊工	
As舗装版取壊し	4.30
Con舗装版取壊し	-
無筋Con取壊し	-

DL=175.00

実施設計
藤野川工区

年度	令和7年度 道整備 第2号-4
工事名	町道伊藤川藤野川線道路舗装工事
箇所	目高郡目高川町大字伊藤川・藤野川地内
事務所名	目高川町役場 建設課

調査		測正		設計		製図	

横断図(28)	図面番号	41 / 59
縮尺 1:100		

ECBC34

GH=183.35
FH=183.842
L =14.21

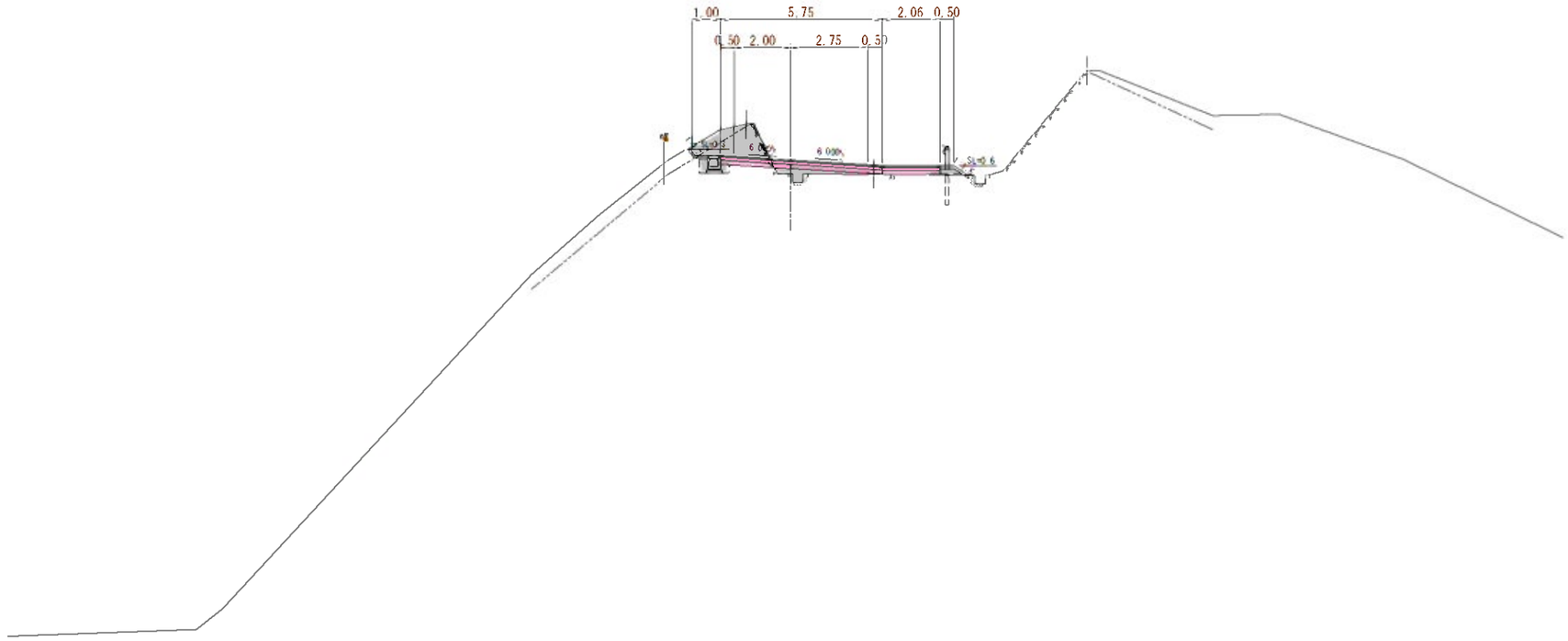

左側

法工			
路肩	片切	土砂	0.8
		岩	2.3
	オープン	土砂	-
		岩	-
盛土	路床		0.1
	路体	小運搬	-
		不足	-
	土羽土		-
	路外		-
	盛土計		-
法面整形	切土部	土砂	0.3
		岩	-

取壊工

As舗装版取壊し	-
Con舗装版取壊し	-
無筋Con取壊し	-

右側

法工			
路肩	片切	土砂	-
		岩	-
	オープン	土砂	-
		岩	-
盛土	路床		0.8
	路体	小運搬	-
		不足	-
	土羽土		0.1
	路外		-
	盛土部		0.6
法面整形	切土部	土砂	-
		岩	-

取壊工

As舗装版取壊し	5.71
Con舗装版取壊し	-
無筋Con取壊し	-

実施設計
藤野川工区

年度	令和7年度 道整備 第2号-4
工事名	町道伊藤川藤野川線道路舗装工事
箇所	日高郡日高川町大字伊藤川・藤野川地内
事務所名	日高川町役場 建設課

調査		測量		設計		製図	
横断図(29)				図面番号	42 / 59		
縮尺	1:100						

NO. 65

GH=182.82
FH=183.309
L =4.87

左側

土工

掘削	片切	土砂	-
		岩	-
	オープン	土砂	-
		岩	-
盛土	路床		0.7
	路体	①	-
		②	-
		③	-
	土羽土		-
	路肩		-
法面整形	盛土部		-
	切土部	土砂	-
		岩	-

作業土工(3号車乗り式機械)

床堀	機械B	土砂	0.2
		岩	1.7
	機械S	土砂	-
		岩	-
埋戻	距l<1m		-
	1m≦距l<2m		1.2

取壊工

As舗装版取壊し	1.90
Con舗装版取壊し	-
無筋Con取壊し	0.18

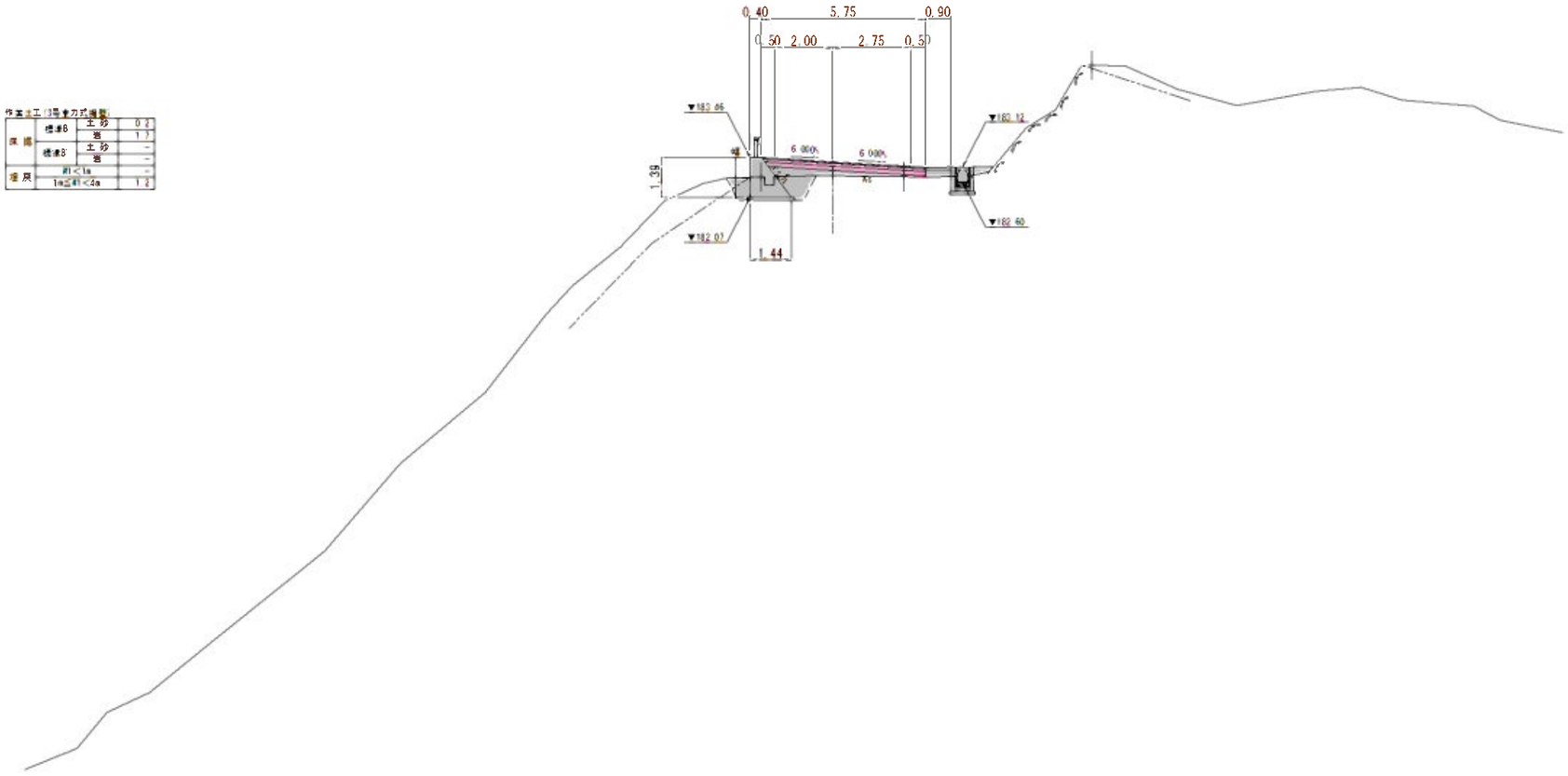

右側

土工

掘削	片切	土砂	-
		岩	-
	オープン	土砂	-
		岩	-
盛土	路床		0.8
	路体	①	-
		②	-
		③	-
	土羽土		-
	路肩		-
法面整形	盛土部		-
	切土部	土砂	-
		岩	-

取壊工

As舗装版取壊し	4.15
Con舗装版取壊し	-
無筋Con取壊し	0.22

DL=165.00

実施設計
藤野川工区

年度	令和7年度 道整備 第2号-4
工事名	町道伊藤川藤野川線道路新設工事
箇所	日高郡日高川町大字伊藤川・藤野川地内
事務所名	日高川町役場 建設課

調査		測量		設計		製図	

横断図(30)		図面番号	43 / 59
縮尺	1:100		

SP. 34

GH=181.87
FH=182.287
L =9.33

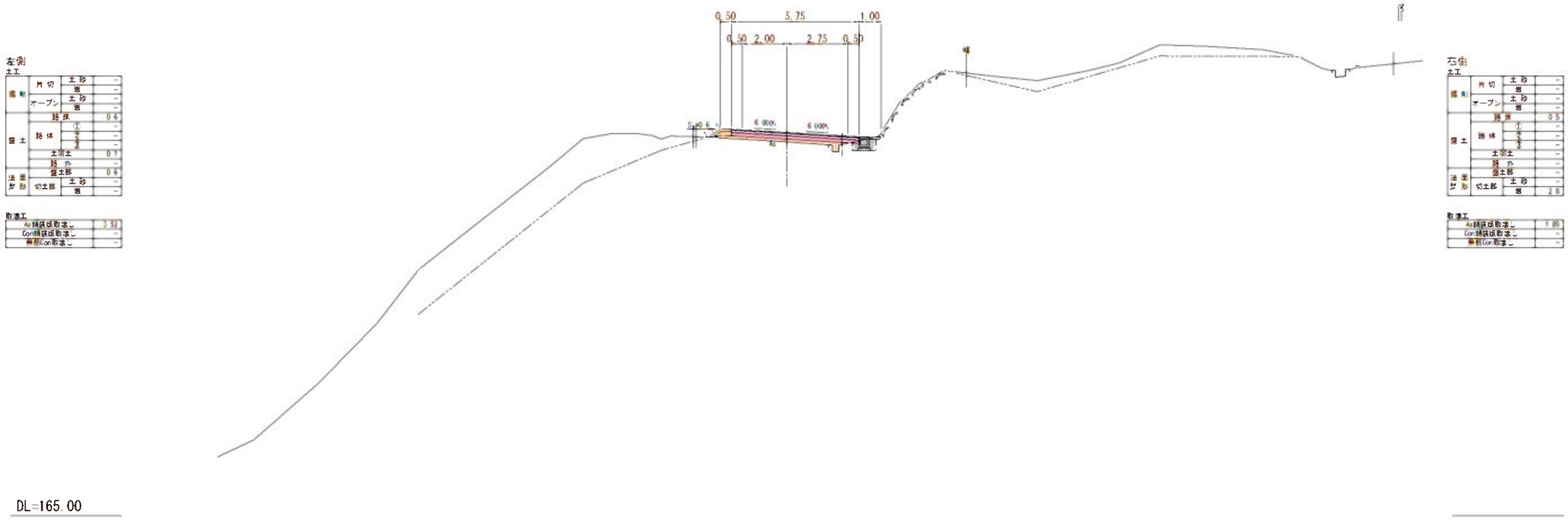

左側

土工			
掘削	片切	土砂	-
		岩	-
	オープン	土砂	-
		岩	-
盛土	路床		0.5
	路体	①	-
		②	-
		③	-
	土質土		0.1
	路内		-
法面整形	盛土部		0.5
	切土部	土砂	-
		岩	-

取壊工

As舗装版取壊し	2.34
Con舗装版取壊し	-
無筋Con取壊し	-

右側

土工			
掘削	片切	土砂	-
		岩	-
	オープン	土砂	-
		岩	-
盛土	路床		0.5
	路体	①	-
		②	-
		③	-
	土質土		-
	路内		-
法面整形	盛土部		-
	切土部	土砂	-
		岩	2.0

取壊工

As舗装版取壊し	1.80
Con舗装版取壊し	-
無筋Con取壊し	-

実施設計
藤野川工区

年度	令和7年度 道整備 第2号-4
工事名	町道伊藤川藤野川線道路補装工事
箇所	日高郡日高川町大字伊藤川・藤野川地内
事務所名	日高川町役場 建設課

調査		測量		設計		製図	
横断図(31)				図面番号	44 / 59		
縮尺	1:100						

NO. 66

GH=180.79
FH=181.119
L =10.67

左側

土工			
掘削	片切	土砂	1.0
		岩	-
	オープン	土砂	-
		岩	-
盛土	路床		0.3
	路体	①	-
		②	-
		③	-
	土質土		-
	路 か		-
法面勾配	盛土部		-
	切土部	土砂	-
		岩	-

作業土工（小段排水工）

床掘	標準B	土砂	3.3
		岩	-
	標準D	土砂	2.7
		岩	-
埋戻	小1＜1a		-
	1a≦小1＜2a		3.3

取壊工

As舗装版取壊し	0.91
Con舗装版取壊し	-
無筋Con取壊し	-

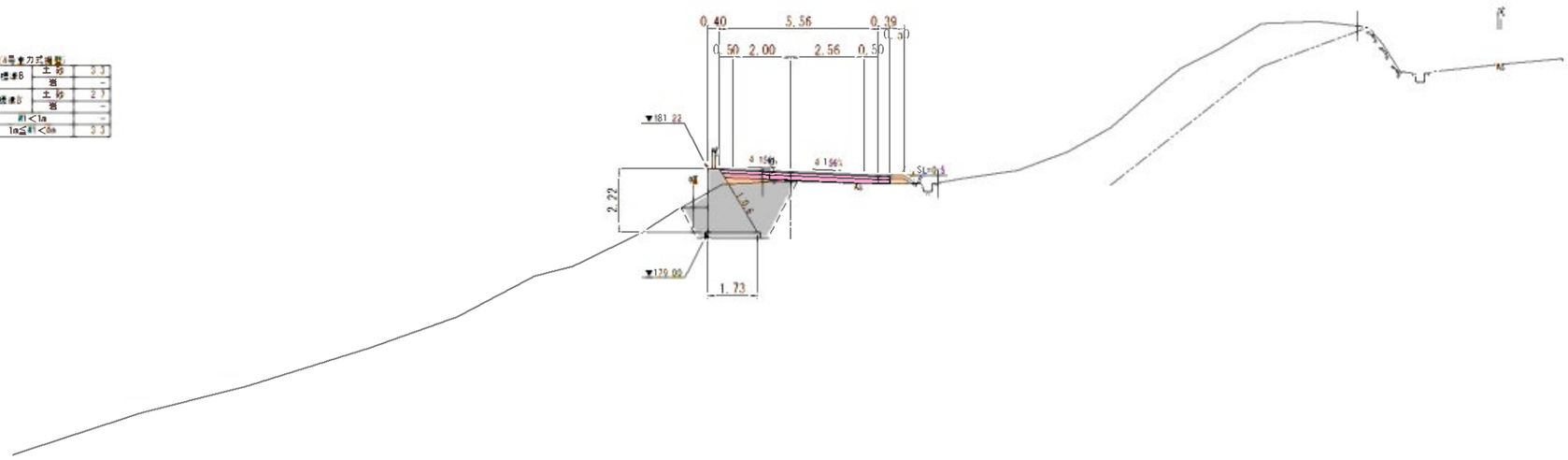

右側

土工			
掘削	片切	土砂	-
		岩	-
	オープン	土砂	-
		岩	-
盛土	路床		0.2
	路体	①	-
		②	-
		③	-
	土質土		0.1
	路 か		-
法面勾配	盛土部		0.5
	切土部	土砂	-
		岩	-

取壊工

As舗装版取壊し	4.37
Con舗装版取壊し	-
無筋Con取壊し	-

DL=165.00

実施設計
藤野川工区

年　度	令和7年度 道整備 第2号-4
工事名	町道伊藤川藤野川線道路舗装工事
箇　所	日高郡日高川町大字伊藤川・藤野川地内
事務所名	日高川町役場 建設課

調査		測量		設計		製図	
横断図(32)				図面番号	45 / 59		
縮尺	1:100						

EC. 34

GH=180.23
FH=180.731
L =3.54

左側

土工			
掘削			
	オープン	土砂	-
		岩	-
盛土	路床		0.8
	路体	①	-
		②	-
		③	-
	土砂土		-
	路 巾		-
	盛土部		-
法面整形	切土部	土砂	-
		岩	-

作業土工（4号重力式擁壁）

床掘	標準B	土砂	2.0
		岩	-
	標準S	土砂	2.8
		岩	-
埋戻	H1<1m		-
	1m≦H1<4m		2.0

取壊工

As舗装版取壊し	-
Con舗装版取壊し	-
無筋Con取壊し	-

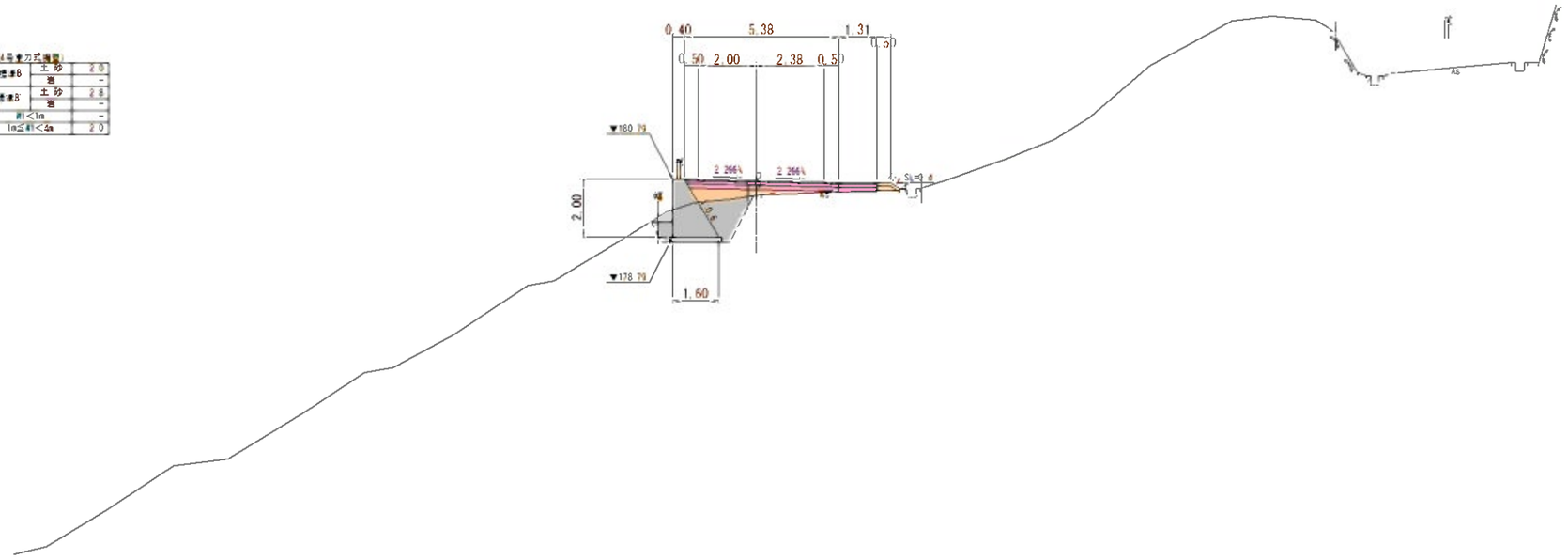

右側

土工			
掘削	片切	土砂	-
		岩	-
	オープン	土砂	-
		岩	-
盛土	路床		0.5
	路体	①	-
		②	-
		③	-
	土砂土		0.1
	路 巾		-
	盛土部		0.8
法面整形	切土部	土砂	-
		岩	-

取壊工

As舗装版取壊し	4.82
Con舗装版取壊し	-
無筋Con取壊し	-

DL=165.00

実施設計
藤野川工区

年 度	令和7年度 道整備 第2号-4
工 事 名	町道伊藤川藤野川線道路新設工事
箇 所	日高郡日高川町大字伊藤川・藤野川地内
事務所名	日高川町役場 建設課

調査		測量		設計		製図	

横断図(33)		図面番号	46 / 59
縮尺	1:100		

BC. 35
CH=179.16
FH=179.801
L =8.50

左側

主工			
掘削	片切	土砂	-
		岩	-
	オープン	土砂	-
		岩	-
盛土	路床		0.5
	路体	①	-
		②	-
		③	-
	土砂土		-
	路 内		-
法面整形	盛土部		-
	切土部	土砂	-
		岩	-

仮設工(4号重力式擁壁)			
仮設	標準B	土砂	3.6
		岩	-
	標準S	土砂	0.6
		岩	-
埋戻	H1＜1a		-
	1a≦H1＜2a		2.5

取壊工	
As舗装版取壊し	-
Con舗装版取壊し	-
無筋Con取壊し	-

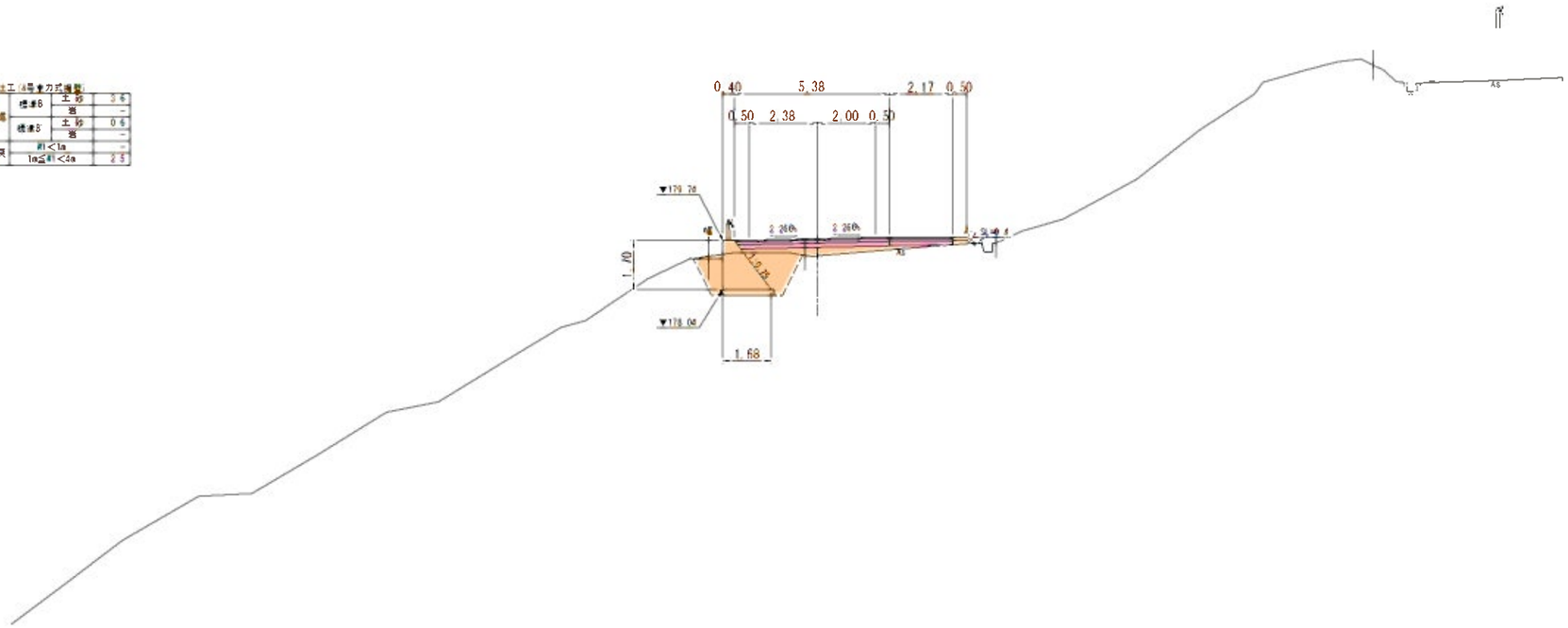

右側

主工			
掘削	片切	土砂	-
		岩	-
	オープン	土砂	-
		岩	-
盛土	路床		0.9
	路体	①	-
		②	-
		③	-
	土砂土		0.1
	路 内		-
法面整形	盛土部		0.8
	切土部	土砂	-
		岩	-

取壊工	
As舗装版取壊し	5.0t
Con舗装版取壊し	-
無筋Con取壊し	-

DL=165.00

実施設計
藤野川工区

年 度	令和7年度 道整備 第2号-4
工 事 名	町道伊藤川藤野川線道路舗装工事
箇 所	日高郡日高川町大字伊藤川・藤野川地内
事務所名	日高川町役場 建設課

調査		測量		設計		製図	
横断図(34)				図面番号	47 / 59		
縮尺	1:100						

NO. 67

GH=178.48
FH=178.929
L =7.96

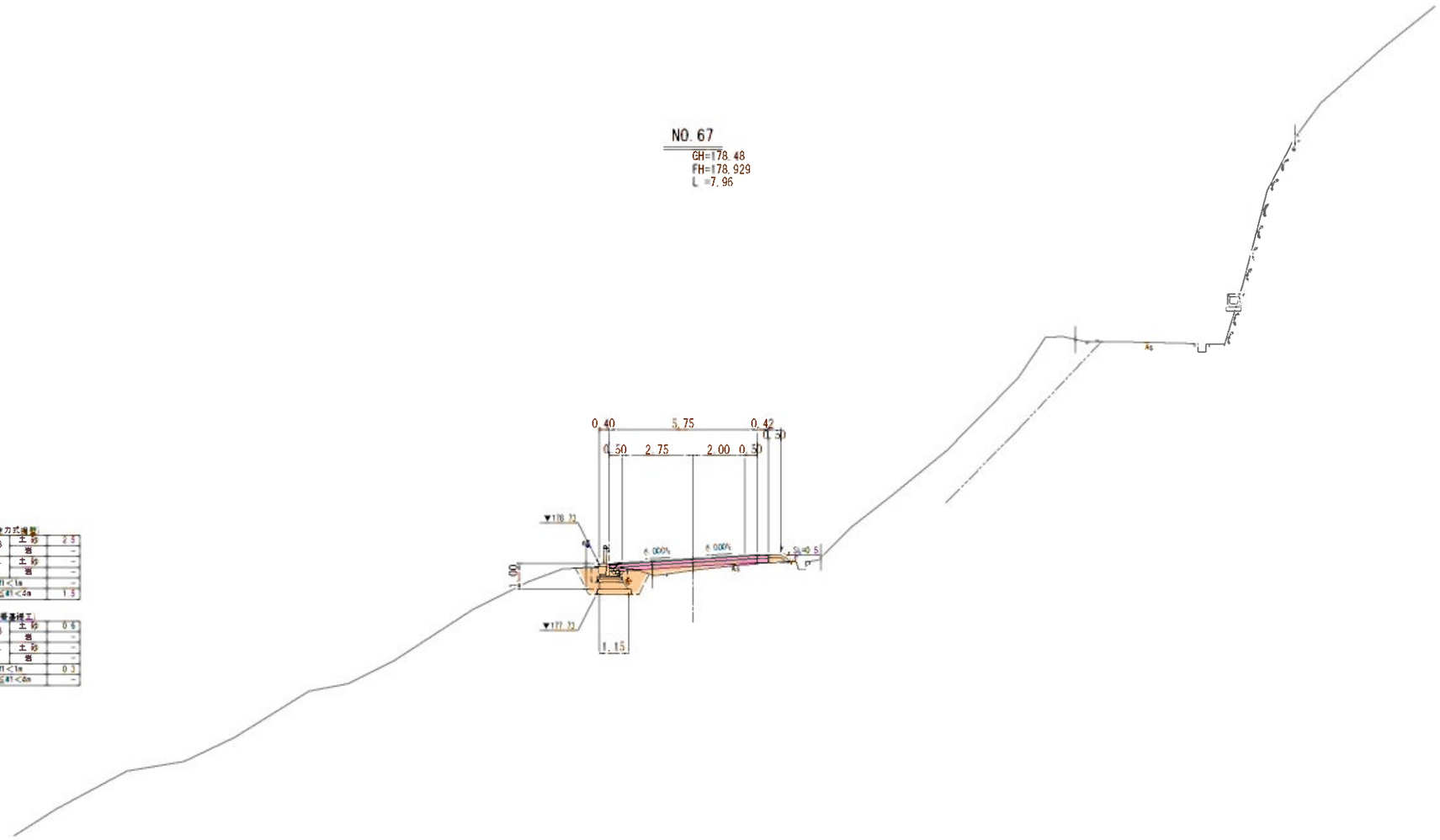

左側

土工

掘削	片切	土砂	-
		岩	-
	オープン	土砂	-
		岩	-
盛土	路床		0.5
	路体	①	-
		②	-
		③	-
	土質土		-
	路 ロ		-
法面勾配	盛土部		-
	切土部	土砂	-
		岩	-

作業土工（A号重力式擁壁）

床堀	標準B	土砂	2.5
		岩	-
	標準S	土砂	-
		岩	-
埋戻	H1<1m		-
	1m≦H1<2m		1.5

作業土工（防護柵基礎工）

床堀	標準B	土砂	0.6
		岩	-
	標準S	土砂	-
		岩	-
埋戻	H1<1m		0.3
	1m≦H1<2m		-

取壊工

As舗装版取壊し	1.00
Con舗装版取壊し	-
無筋Con取壊し	-

右側

土工

掘削	片切	土砂	-
		岩	-
	オープン	土砂	-
		岩	-
盛土	路床		0.8
	路体	①	-
		②	-
		③	-
	土質土		0.1
	路 ロ		-
法面勾配	盛土部		0.5
	切土部	土砂	-
		岩	-

取壊工

As舗装版取壊し	3.80
Con舗装版取壊し	-
無筋Con取壊し	-

DL=160.00

実施設計
藤野川工区

年度	令和7年度 道整備 第2号-4
工事名	町道伊藤川藤野川線道路舗装工事
箇所	日高郡日高川町大字伊藤川・藤野川地内
事務所名	日高川町役場 建設課

調査		測量		設計		製図	

横断図(35)		図面番号	48 / 59
縮尺	1:100		

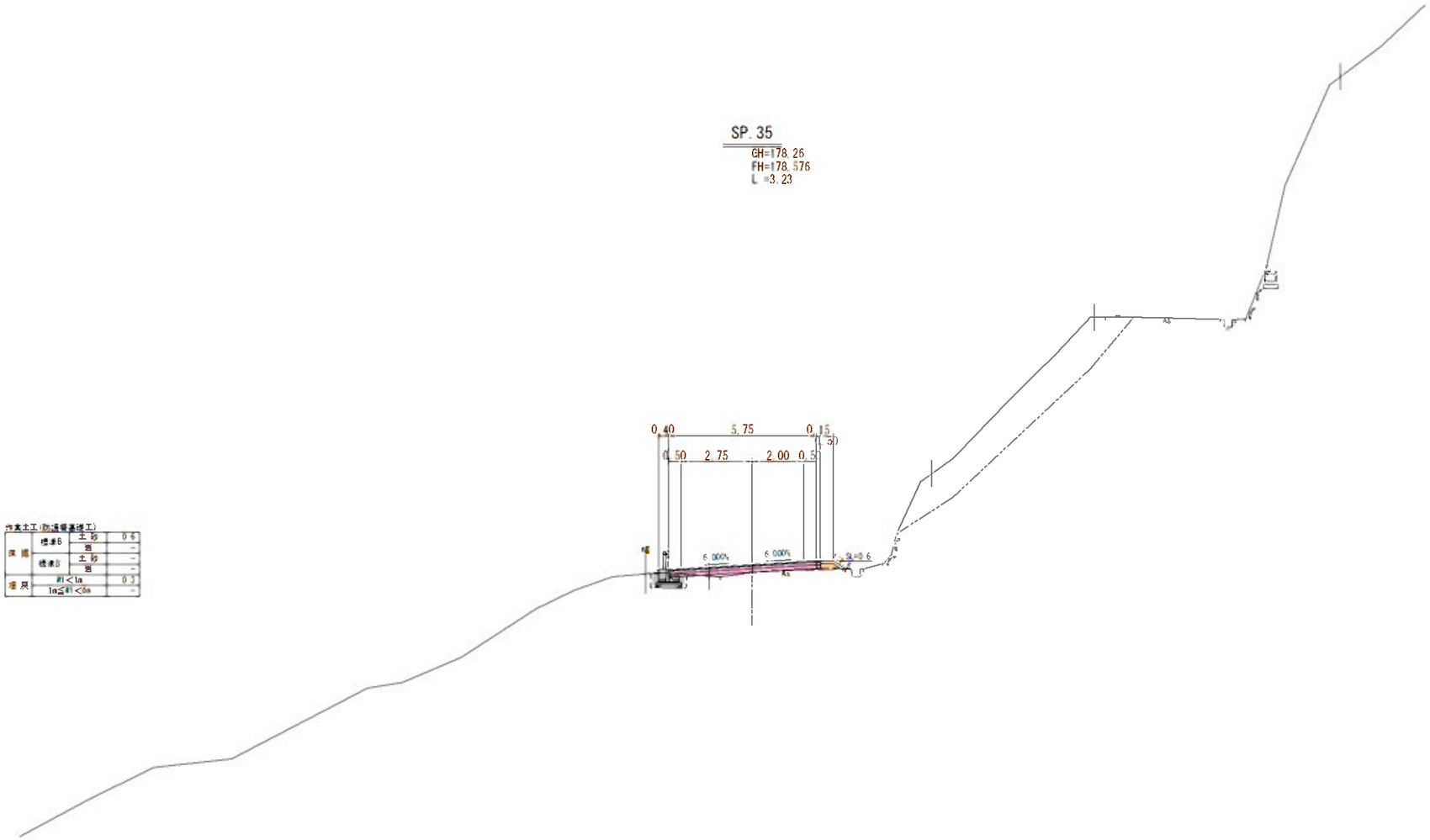

左側

土工

掘削	片切	土砂	-
		岩	-
	オープン	土砂	0.2
		岩	-
盛土	路床		0.2
	路体	①	-
		②	-
		③	-
	土羽土		-
	路肩		-
法面整形	盛土部		-
	切土部	土砂	-
		岩	-

作業土工(防護柵基礎工)

床堀	標準B	土砂	0.6
		岩	-
	標準D	土砂	-
		岩	-
埋戻	剥<1m		0.3
	1m≦剥<2m		-

取壊工

As舗装版取壊し	1.26
Con舗装版取壊し	-
無筋Con取壊し	-

右側

土工

掘削	片切	土砂	-
		岩	-
	オープン	土砂	-
		岩	-
盛土	路床		0.2
	路体	①	-
		②	-
		③	-
	土羽土		0.1
	路肩		-
法面整形	盛土部		0.6
	切土部	土砂	-
		岩	-

取壊工

As舗装版取壊し	3.62
Con舗装版取壊し	-
無筋Con取壊し	-

実施設計
藤野川工区

年度	令和7年度 道整備 第2号-4
工事名	町道伊藤川藤野川線道路新設工事
箇所	日高郡日高川町大字伊藤川・藤野川地内
事務所名	日高川町役場 建設課

調査		測量		設計		製図	
横断図(36)				図面番号	49 / 59		
縮尺	1:100						

EC. 35

GH=177.15
FH=177.351
L =11.18

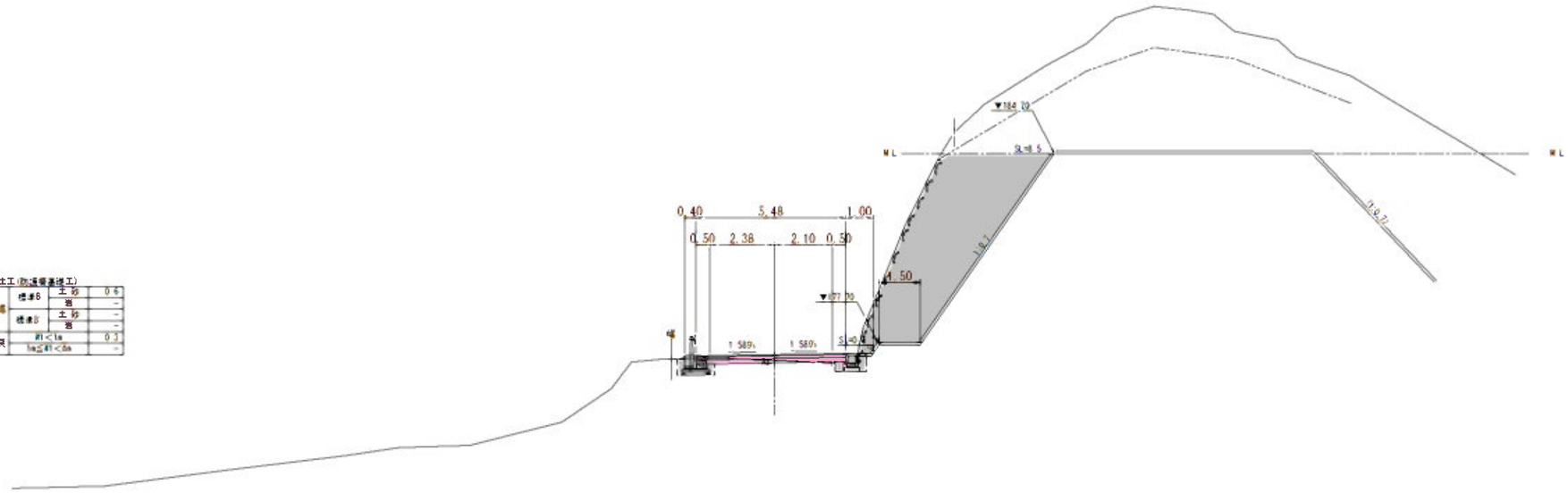

左側

土工

掘削	片切	土砂	-
		岩	-
	オープン	土砂	0.4
		岩	-
盛土	路床		-
	路体	①	-
		②	-
		③	-
	土留工		-
	路 巾		-
法面整形	盛土部		-
	切土部	土砂	-
		岩	-

作業土工(防護柵基礎工)

床堀	機械B	土砂	0.6
		岩	-
	機械D	土砂	-
		岩	-
埋戻	材<1m		0.3
	1m≦材<2m		-

取壊工

As舗装版取壊し	2.57
Con舗装版取壊し	-
無筋Con取壊し	-

右側

土工

掘削	片切	土砂	0.1
		岩	23.4
	オープン	土砂	-
		岩	-
盛土	路床		0.2
	路体	①	-
		②	-
		③	-
	土留工		-
	路 巾		-
法面整形	盛土部		-
	切土部	土砂	-
		岩	8.9

取壊工

As舗装版取壊し	2.07
Con舗装版取壊し	-
無筋Con取壊し	0.08

DL=160.00

実施設計
藤野川工区

年 度	令和7年度 道整備 第2号-4
工 事 名	町道伊藤川藤野川線道路新設工事
箇 所	日高郡日高川町大字伊藤川・藤野川地内
事務所名	日高川町役場 建設課

調査		測量		設計		製図	
横断図(37)				図面番号	50 / 59		
縮尺	1:100						

BC. 36
GH=176.59
FH=176.799
L =5.04

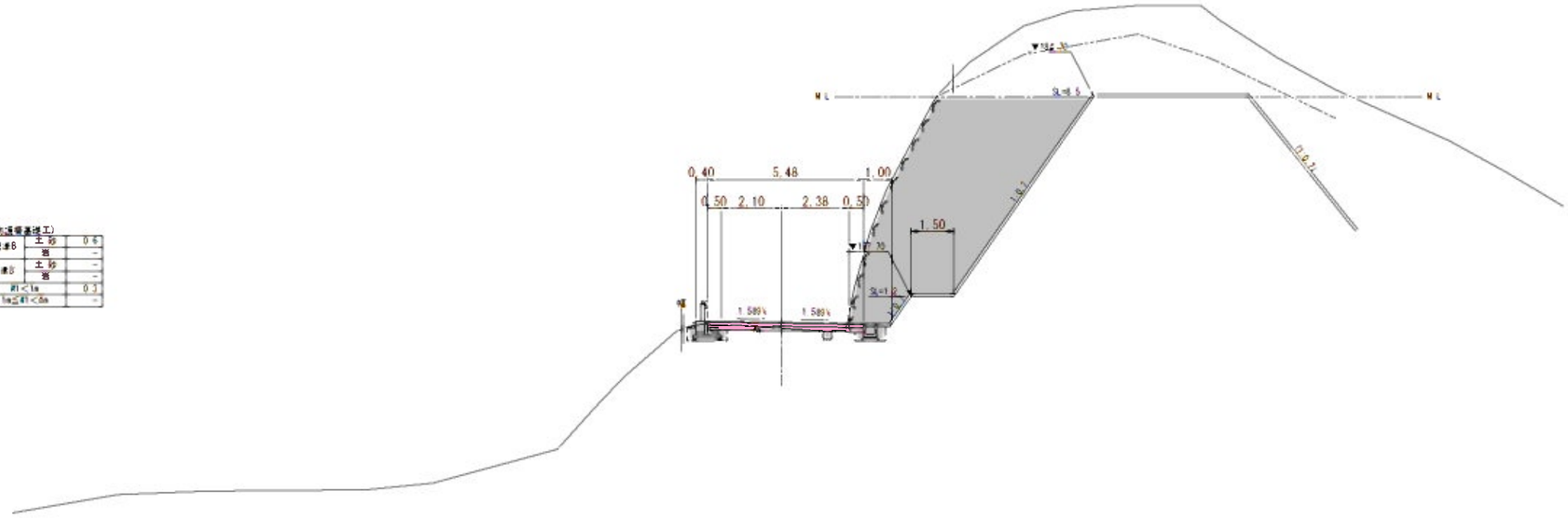

左側

土工

掘削	片切	土砂	-
		岩	-
	オープン	土砂	0.3
		岩	-
盛土	路床		-
	路体	①	-
		②	-
		③	-
	土留工		-
	路肩		-
	盛土部		-
法面整形	切土部	土砂	-
		岩	-

作業土工(防護柵基礎工)

床堀	機械B	土砂	0.6
		岩	-
	機械D	土砂	-
		岩	-
埋戻	材<1m		0.3
	1m≦材<2m		-

取壊工

As舗装版取壊し	3.04
Con舗装版取壊し	-
無筋Con取壊し	-

右側

土工

掘削	片切	土砂	-
		岩	18.5
	オープン	土砂	-
		岩	17.0
盛土	路床		0.1
	路体	①	-
		②	-
		③	-
	土留工		-
	路肩		-
	盛土部		-
法面整形	切土部	土砂	-
		岩	9.7

取壊工

As舗装版取壊し	1.31
Con舗装版取壊し	-
無筋Con取壊し	-

DL=160.00

実施設計
藤野川工区

年度	令和7年度 道整備 第2号-4
工事名	町道伊藤川藤野川線道路舗装工事
箇所	日高郡日高川町大字伊藤川・藤野川地内
事務所名	日高川町役場 建設課

調査		測量		設計		製図	
横断図(38)				図面番号	51 / 59		
縮尺	1:100						

NO. 68

GH=176.53
FH=176.739
L =0.55

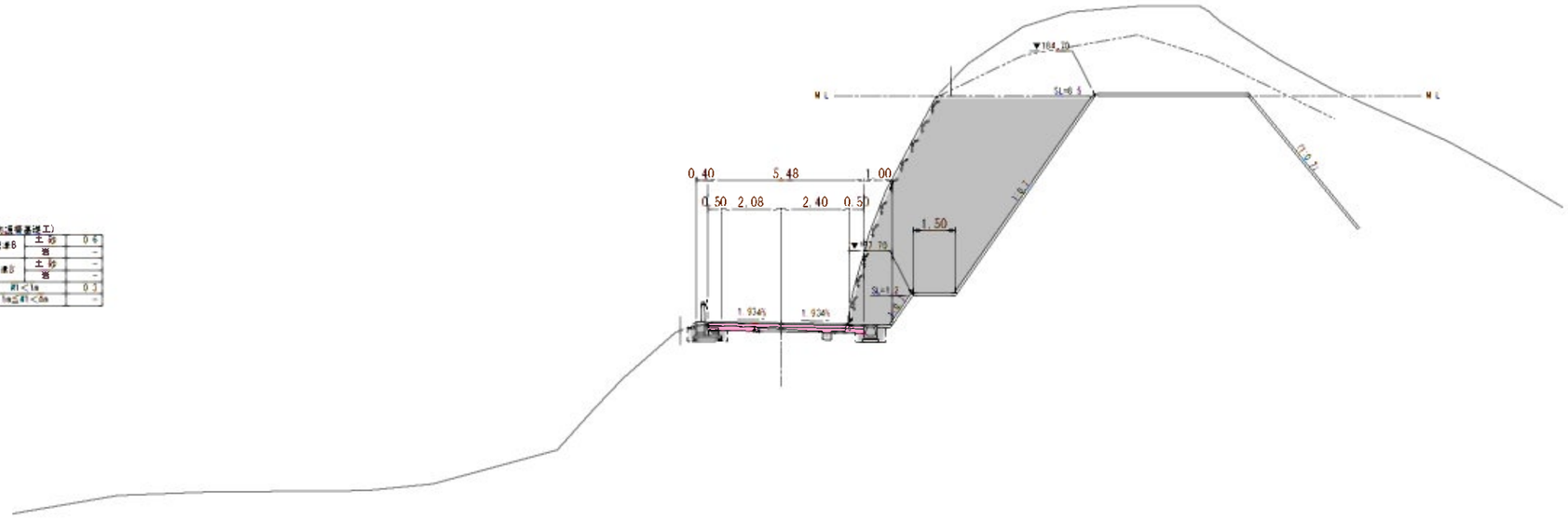

左側

土工

掘削	片切	土砂	-
		岩	-
	オープン	土砂	0.3
		岩	-
盛土	路床		-
	路体	①	-
		②	-
		③	-
	土質土		-
	路 巾		-
	盛土部		-
法面整形	切土部	土砂	-
		岩	-

作業土工(防護柵基礎工)

床堀	標準B	土砂	0.6
		岩	-
	標準D	土砂	-
		岩	-
埋戻	約1<1m		0.3
	1m≦約1<2m		-

取壊工

As舗装版取壊し	3.04
Con舗装版取壊し	-
無筋Con取壊し	-

右側

土工

掘削	片切	土砂	-
		岩	18.0
	オープン	土砂	0.1
		岩	18.1
盛土	路床		0.1
	路体	①	-
		②	-
		③	-
	土質土		-
	路 巾		-
	盛土部		-
法面整形	切土部	土砂	-
		岩	9.7

取壊工

As舗装版取壊し	1.31
Con舗装版取壊し	-
無筋Con取壊し	-

DL=160.00

実施設計
藤野川工区

年 度	令和7年度 道整備 第2号-4
工 事 名	町道伊藤川藤野川線道路舗装工事
箇 所	日高郡日高川町大字伊藤川・藤野川地内
事務所名	日高川町役場 建設課

調査		測量		設計		製図	
横断図(39)				図面番号	52 / 59		
縮尺	1:100						

SP. 36

GH=179.91
FH=174.593
L =19.60

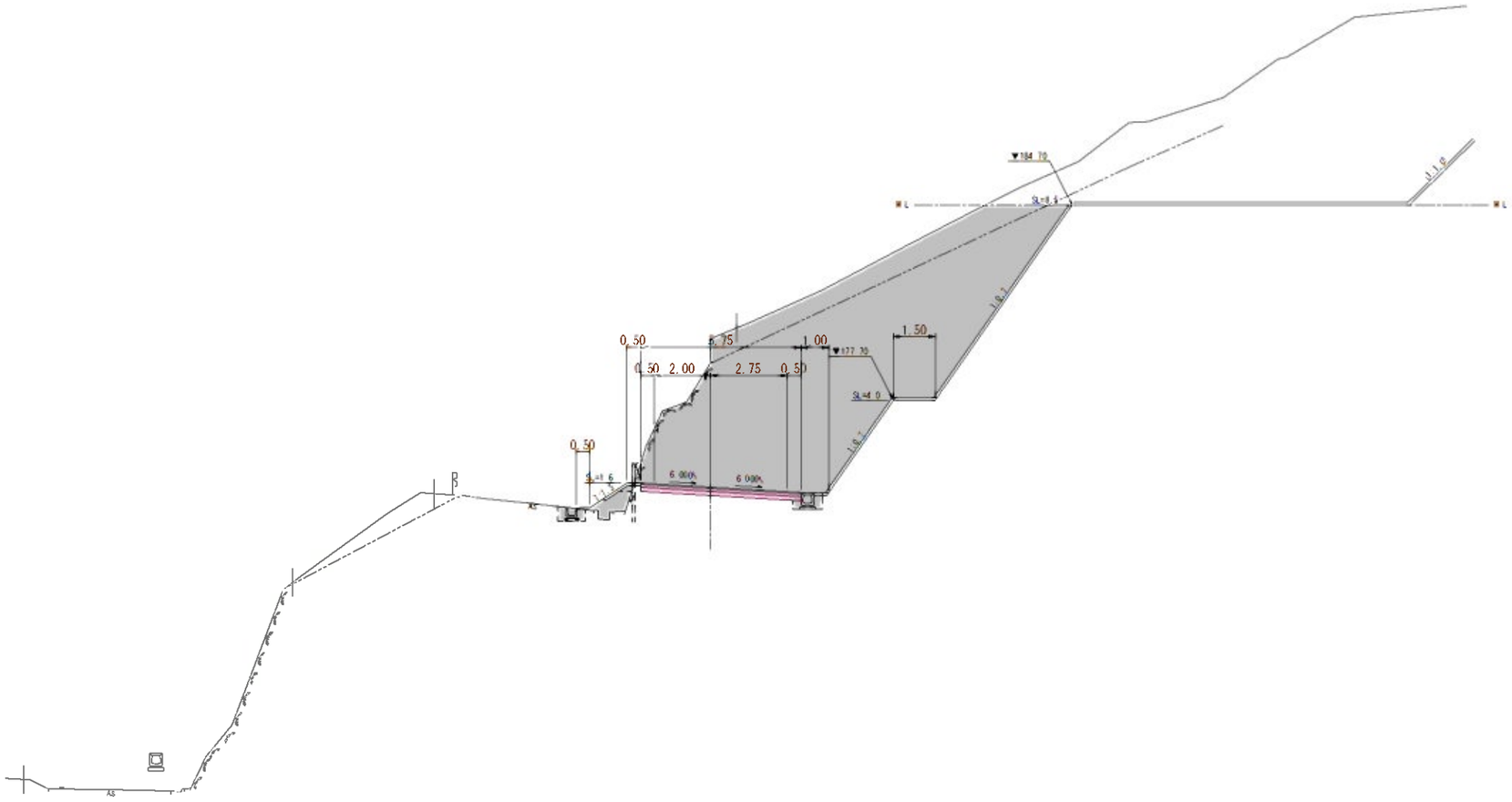

左側

土工			
掘削	片切	土砂	-
		岩	-
	オープン	土砂	-
		岩	7.8
盛土	路床		0.9
	路体	①	-
		②	-
		③	-
	土砂土		0.1
	路 外		-
法面整形	盛土部		1.6
	切土部	土砂	-
		岩	-

取壊工	
As舗装版取壊し	1.28
Con舗装版取壊し	-
無筋Con取壊し	-

右側

土工			
掘削	片切	土砂	7.2
		岩	2.9
	オープン	土砂	6.6
		岩	55.0
盛土	路床		-
	路体	①	-
		②	-
		③	-
	土砂土		-
	路 外		-
法面整形	盛土部		-
	切土部	土砂	-
		岩	12.5

取壊工	
As舗装版取壊し	-
Con舗装版取壊し	-
無筋Con取壊し	-

DL=160.00

実施設計
藤野川工区

年 度	令和7年度 道整備 第2号-4
工 事 名	町道伊藤川藤野川線道路舗装工事
箇 所	日高郡日高川町大字伊藤川 ～ 藤野川地内
事務所名	日高川町役場 建設課

調 査		測 量		設 計		製 図	
横断図(40)				図面番号	53 / 59
縮 尺	1:100				

NO. 69

GH=179.39
FH=174.550
L =0.40

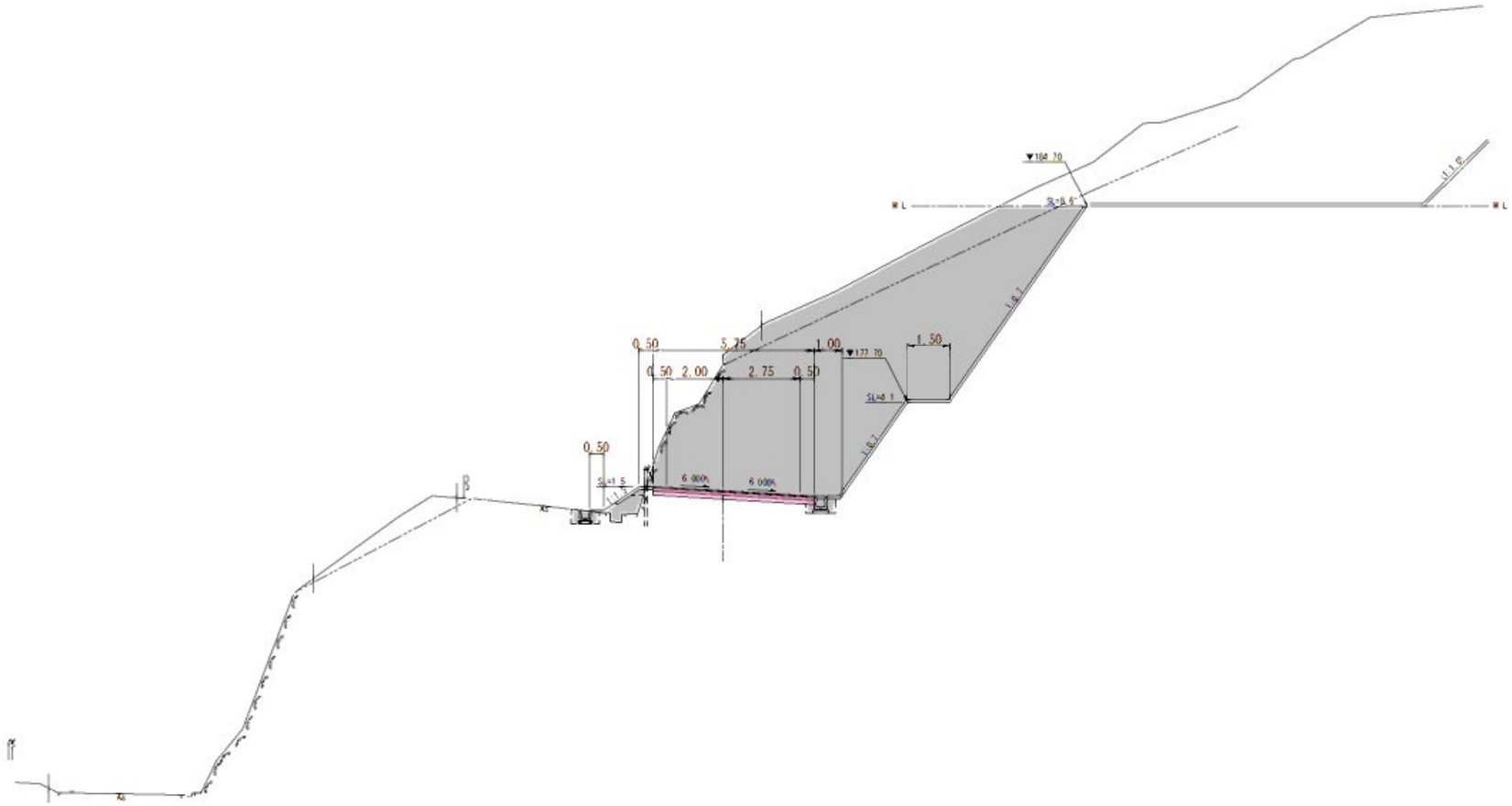

左側

土工

掘削	片切	土砂	-
		岩	-
	オープン	土砂	-
		岩	7.9
盛土	路床		0.8
	路体	①	-
		②	-
		③	-
	土砂土		0.1
	路外		-
法面整形	盛土部		1.5
	切土部	土砂	-
		岩	-

取壊工

As舗装版取壊し	1.23
Con舗装版取壊し	-
無筋Con取壊し	-

右側

土工

掘削	片切	土砂	3.0
		岩	3.0
	オープン	土砂	6.1
		岩	55.7
盛土	路床		-
	路体	①	-
		②	-
		③	-
	土砂土		-
	路外		-
法面整形	盛土部		-
	切土部	土砂	-
		岩	12.6

取壊工

As舗装版取壊し	-
Con舗装版取壊し	-
無筋Con取壊し	-

DL=160.00

実施設計
藤野川工区

年度	令和7年度 道整備 第2号-4
工事名	町道伊藤川藤野川線道路舗装工事
箇所	日高郡日高川町大字伊藤川・藤野川地内
事務所名	日高川町役場 建設課

調査		測量		設計		製図	

横断図(41)		図面番号	54 / 59
縮尺	1:100		

ECBC37

GH=171.73
FH=172.528
L =19.75

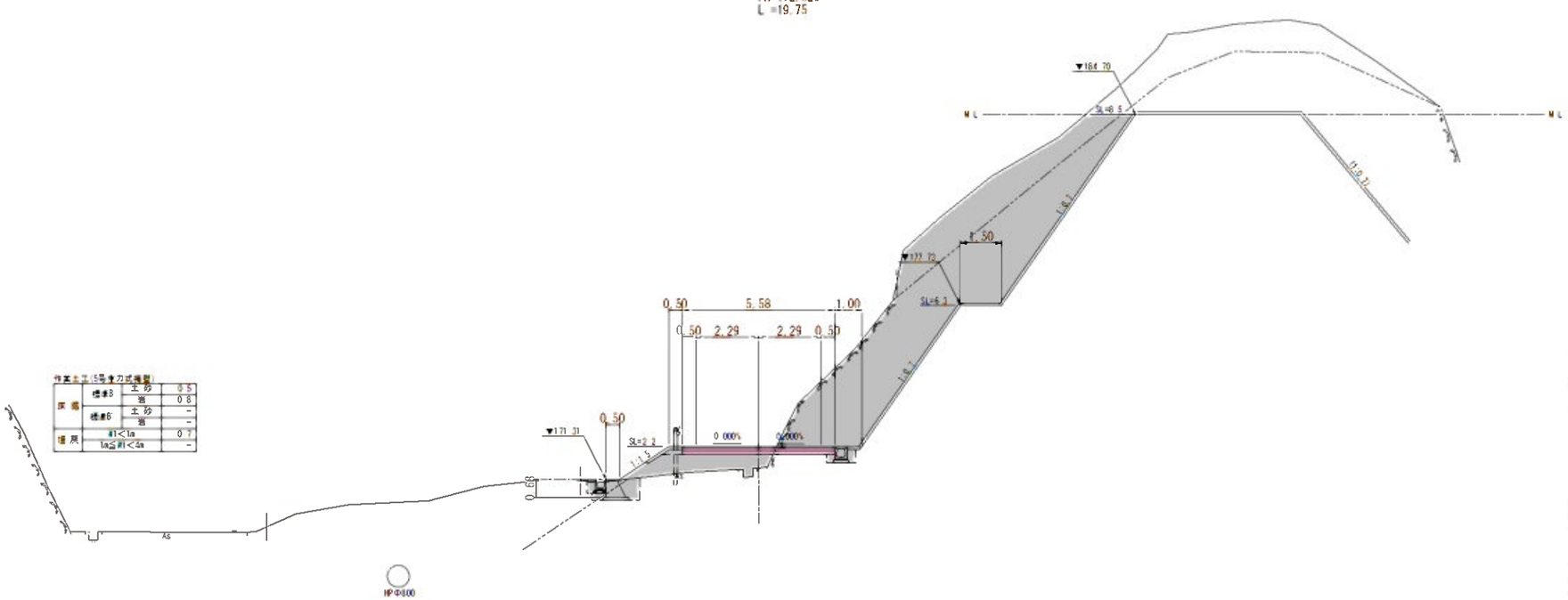

左側

土工

掘削	片切	土砂	-
		岩	-
	オープン	土砂	-
		岩	-
盛土	路床		3.1
	路体	①	-
		②	-
		③	-
	土砂土		0.1
	路 か		-
法面整形	盛土部		2.2
	切土部	土砂	-
		岩	-

作業土工(5号溝刃式機械)

床掘	機械8	土砂	0.5
		岩	0.8
	機械6	土砂	-
		岩	-
埋戻	剥l<1m		0.7
	1m≦剥l<4m		-

取壊工

As舗装版取壊し	5.20
Con舗装版取壊し	-
無筋Con取壊し	-

右側

土工

掘削	片切	土砂	10.2
		岩	33.4
	オープン	土砂	-
		岩	-
盛土	路床		0.2
	路体	①	-
		②	-
		③	-
	土砂土		-
	路 か		-
法面整形	盛土部		-
	切土部	土砂	-
		岩	14.6

取壊工

As舗装版取壊し	-
Con舗装版取壊し	-
無筋Con取壊し	-

DL=155.00

実施設計
藤野川工区

年度	令和7年度 道整備 第2号-4
工事名	町道伊藤川藤野川線道路新設工事
箇所	日高郡日高川町大字伊藤川・藤野川地内
事務所名	日高川町役場 建設課

調査		測量		設計		製図	
横断図(42)				図面番号	55 / 59		
縮尺	1:100						

NO. 70

GH=171.71
FH=172.509
L =0.25

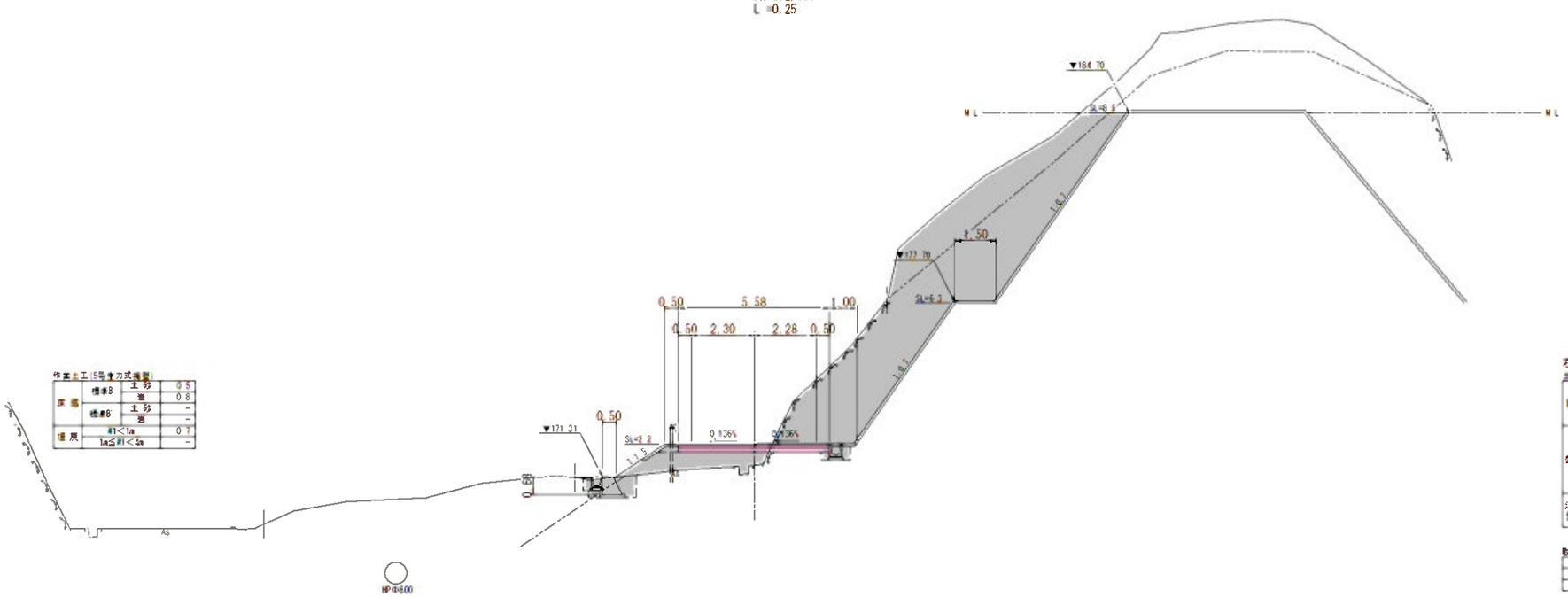

左側

土工

掘削	片切	土砂	-
		岩	-
	オープン	土砂	-
		岩	-
盛土	路床		3.1
	路体	①	-
		②	-
		③	-
	土砂土		0.1
	路 巾		-
法面整形	盛土部		2.2
	切土部	土砂	-
		岩	-

作業土工(5号擁壁工式擁壁)

床掘	標準B	土砂	0.5
		岩	0.8
	標準G	土砂	-
		岩	-
埋戻	H1<1a		0.7
	1a≦H1<2a		-

取壊工

As舗装版取壊し	5.20
Con舗装版取壊し	-
無筋Con取壊し	-

右側

土工

掘削	片切	土砂	10.1
		岩	33.4
	オープン	土砂	-
		岩	-
盛土	路床		0.2
	路体	①	-
		②	-
		③	-
	土砂土		-
	路 巾		-
法面整形	盛土部		-
	切土部	土砂	-
		岩	14.6

取壊工

As舗装版取壊し	-
Con舗装版取壊し	-
無筋Con取壊し	-

DL=155.00

実施設計
藤野川工区

年 度	令和7年度 道整備 第2号-4
工 事 名	町道伊藤川藤野川線道路新設工事
箇 所	日高郡日高川町大字伊藤川・藤野川地内
事務所名	日高川町役場 建設課
調査	測量 設計 製図
横断図(43)	図面番号 56 / 59
縮尺 1:100	

SP. 37

GH=172.79
FH=171.617
L =14.86

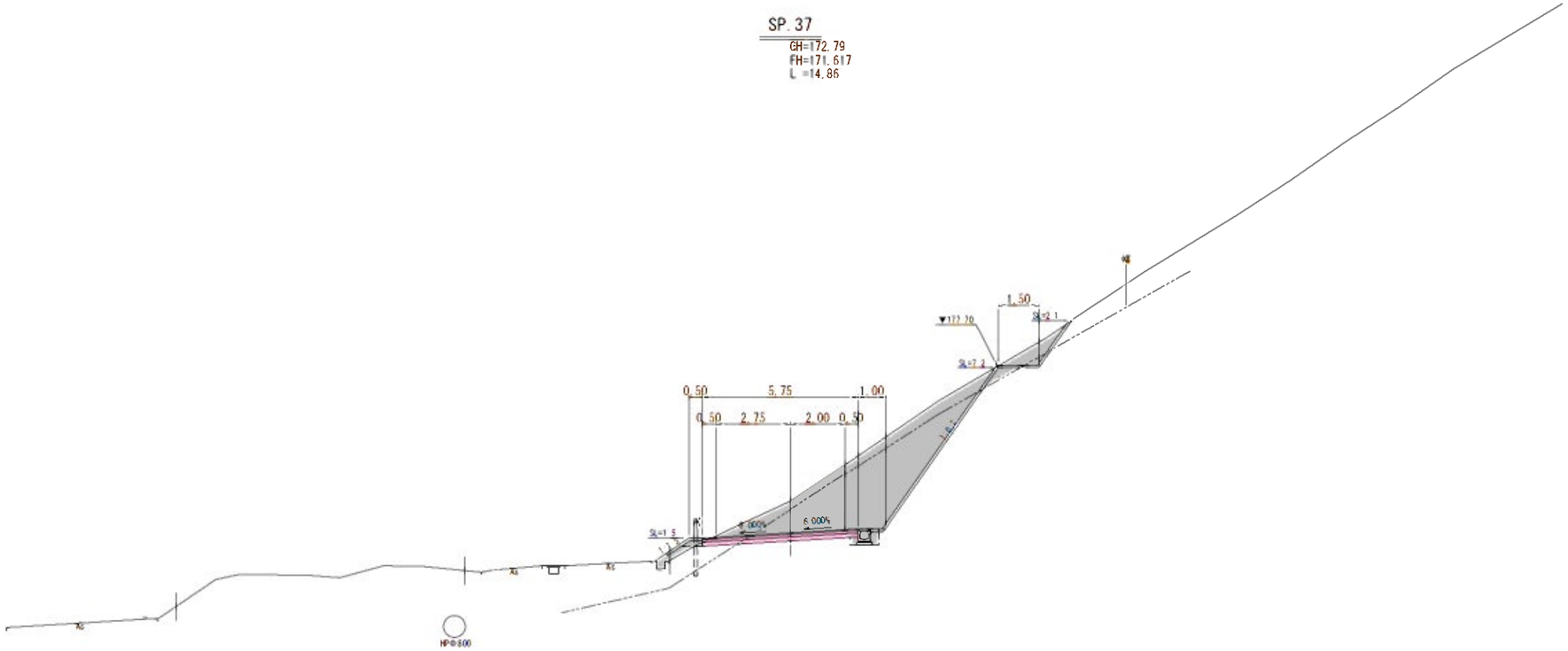

左側

盛土	路体	路床	0.4
		路体	-
		土砂土	0.1
		路盤	-
		盛土部	1.5
法面整形	切土部	土砂	-
		岩	-

取壊工

As舗装版取壊し	-
Con舗装版取壊し	-
無筋Con取壊し	-

右側

盛土	路体	路床	-
		路体	-
		土砂土	-
		路盤	-
		盛土部	-
法面整形	切土部	土砂	2.2
		岩	7.1

取壊工

As舗装版取壊し	-
Con舗装版取壊し	-
無筋Con取壊し	-

DL=155.00

実施設計
藤野川工区

年度	令和7年度 道整備 第2号-4
工事名	町道伊藤川藤野川線道路新設工事
箇所	日高郡日高川町大字伊藤川・藤野川地内
事務所名	日高川町役場 建設課

調査		測量		設計		製図	

横断図(44)		図面番号	57 / 59
縮尺	1:100		

NO. 71

GH=171.08
FH=171.360
L =5.14

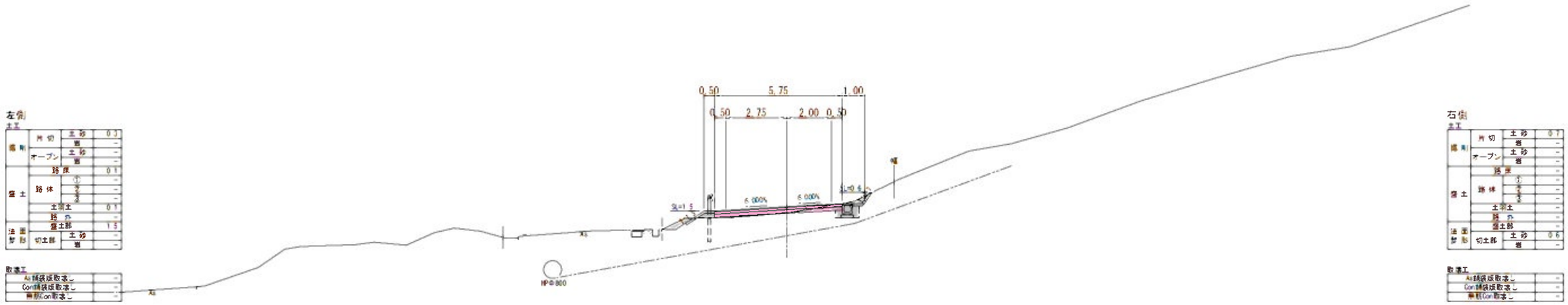

左側

土工			
掘削	片切	土砂	0.3
		岩	-
	オープン	土砂	-
		岩	-
盛土	路床		0.1
	路体	①	-
		②	-
		③	-
	土砂土		0.1
	路 体		-
	盛土部		1.5
法面整形	切土部	土砂	-
		岩	-

取壊工

As舗装版取壊し	-
Con舗装版取壊し	-
無筋Con取壊し	-

右側

土工			
掘削	片切	土砂	0.1
		岩	-
	オープン	土砂	-
		岩	-
盛土	路床		-
	路体	①	-
		②	-
		③	-
	土砂土		-
	路 体		-
	盛土部		-
法面整形	切土部	土砂	0.6
		岩	-

取壊工

As舗装版取壊し	-
Con舗装版取壊し	-
無筋Con取壊し	-

DL=155.00

実施設計
藤野川工区

年 度	令和7年度 道整備 第2号-4
工 事 名	町道伊藤川藤野川線道路舗装工事
箇 所	目高郡目高川町大字伊藤川・藤野川地内
事務所名	目高川町役場 建設課

調 査		測 量		設 計		製 図	
横断図(45)				図面番号	58 / 59		
縮 尺	1:100						

ECBC38

GH=172.88
FH=170.862
L =9.96

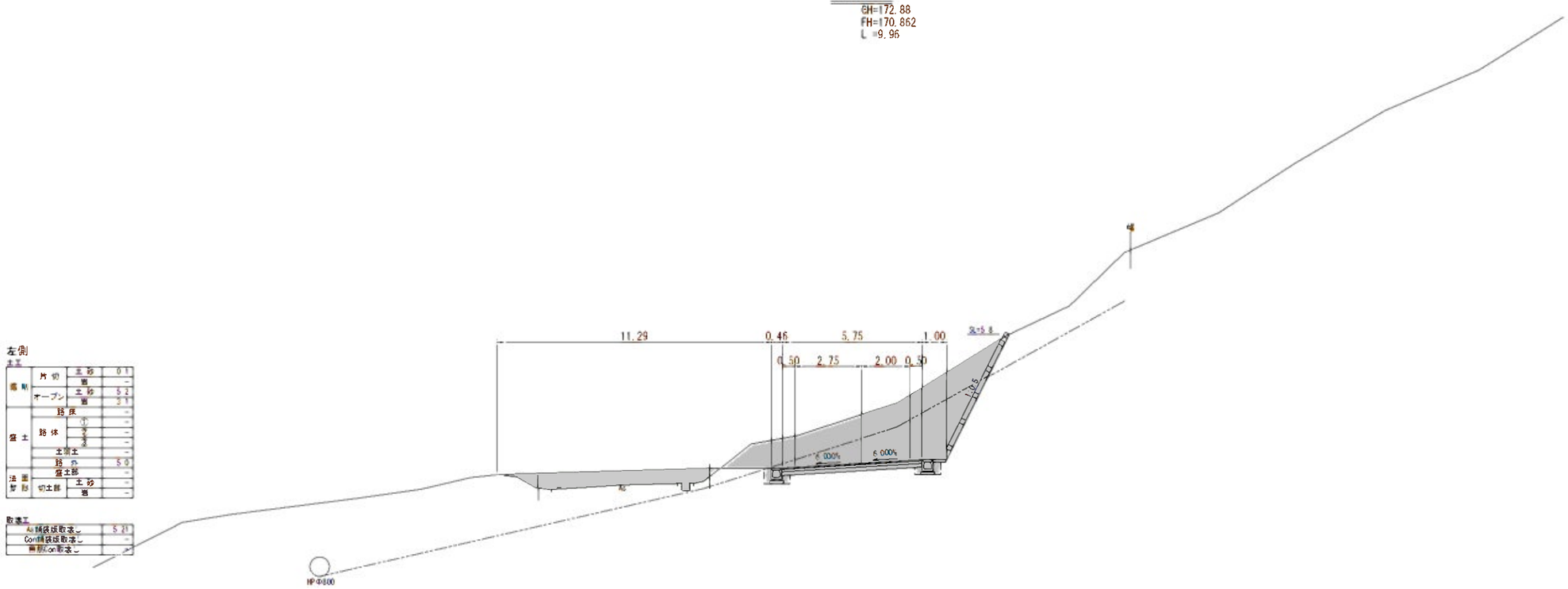

左側

土工			
掘削	片切	土砂	0.1
		岩	-
	オープン	土砂	5.2
		岩	2.1
盛土	路床		-
	路体	①	-
		②	-
		③	-
	土留工		-
	路 巾		5.0
法面整形	盛土部		-
	切土部	土砂	-
		岩	-

取壊工

As舗装版取壊し	5.21
Con舗装版取壊し	-
無筋Con取壊し	-

右側

土工			
掘削	片切	土砂	5.2
		岩	2.0
	オープン	土砂	0.9
		岩	6.7
盛土	路床		-
	路体	①	-
		②	-
		③	-
	土留工		-
	路 巾		-
法面整形	盛土部		-
	切土部	土砂	2.0
		岩	3.6

取壊工

As舗装版取壊し	-
Con舗装版取壊し	-
無筋Con取壊し	-

DL=155.00

実施設計
藤野川工区

年 度	令和7年度 道整備 第2号-4
工 事 名	町道伊藤川藤野川線道路舗装工事
箇 所	日高郡日高川町大字伊藤川・藤野川地内
事務所名	日高川町役場 建設課

調査		測量		設計		製図	

横断図(4h)		図面番号	59 / 59
縮尺	1:100		

小構造物構造図(2) S=1:20

縁 石 工

アスカーブ

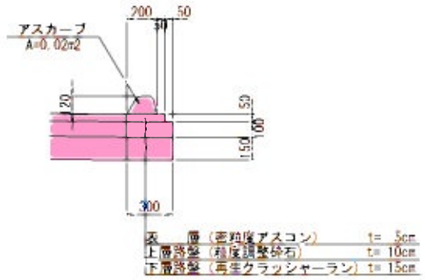

数 量 表　　10m当り

名　称	規　格	単位	数　量
アスカーブ	細粒度As	m3	0.20
表　層	密粒度As, t=5cm	m2	2.50
上層路盤	M-30, t=10cm	m2	3.00
下層路盤	RC-40, t=15cm	m2	3.00

防 護 柵 工

ガードレール（土中用）
(Gr-C-4E)

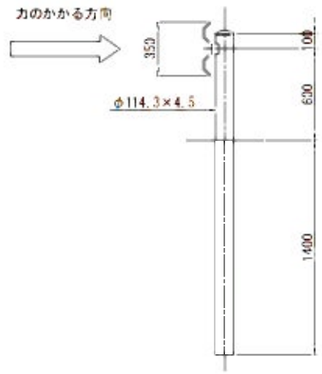

ガードレール（構造物用）
(Gr-C-2B)

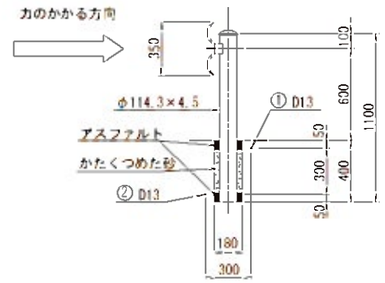

中間支柱補強筋

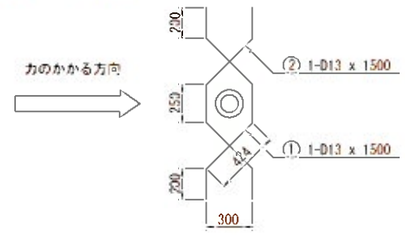

1ケ所当たり鉄筋重量
2-D13 x 1500　(W = 3.0 kg)

端部支柱補強筋

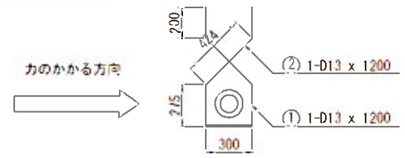

1ケ所当たり鉄筋重量
2-D13 x 1200　(W = 2.4 kg)

舗 装 工

アスファルト舗装

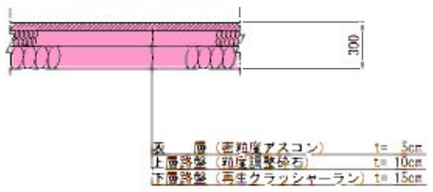

コンクリート舗装

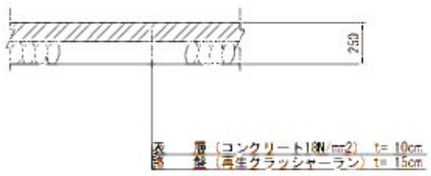

防護柵基礎工

(BC種 15m以上)

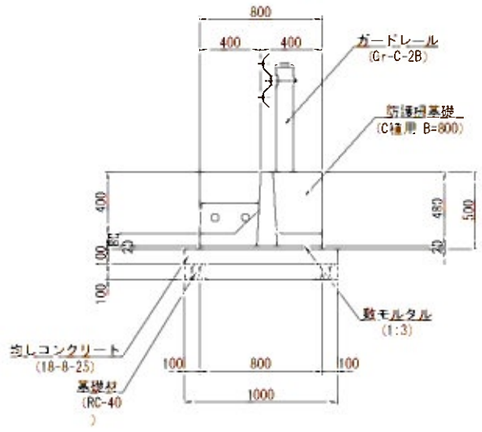

数 量 表　　10m当り

名　称	規　格	単位	数　量
防護柵基礎	C種用 B=800	個	5
敷モルタル	1:3	m3	0.16
均しコンクリート	18-8-25	m2	10.00
均し型枠	均し	m2	2.00
基 礎 材	RC-40, t=10cm	m2	10.00

実施設計
藤野川工区

年　度	令和7年度 道整備 第2号-4
工 事 名	町道伊藤川藤野川線道路舗装工事
箇　所	日高郡日高川町大字伊藤川・藤野川池内
事務所名	日高川町役場 建設課

調 査		測 量		設 計		製 図	
小構造物構造図(2)				図面番号	59-1 / 59-1
縮 尺	1:20				